


**WYRYS ZE STUDIUM UWARUNKWAŃ
I KIERUNKÓW ZAGOSPODAROWANIA
PRZESTRZENNEGO GMINY MALECHOWO**

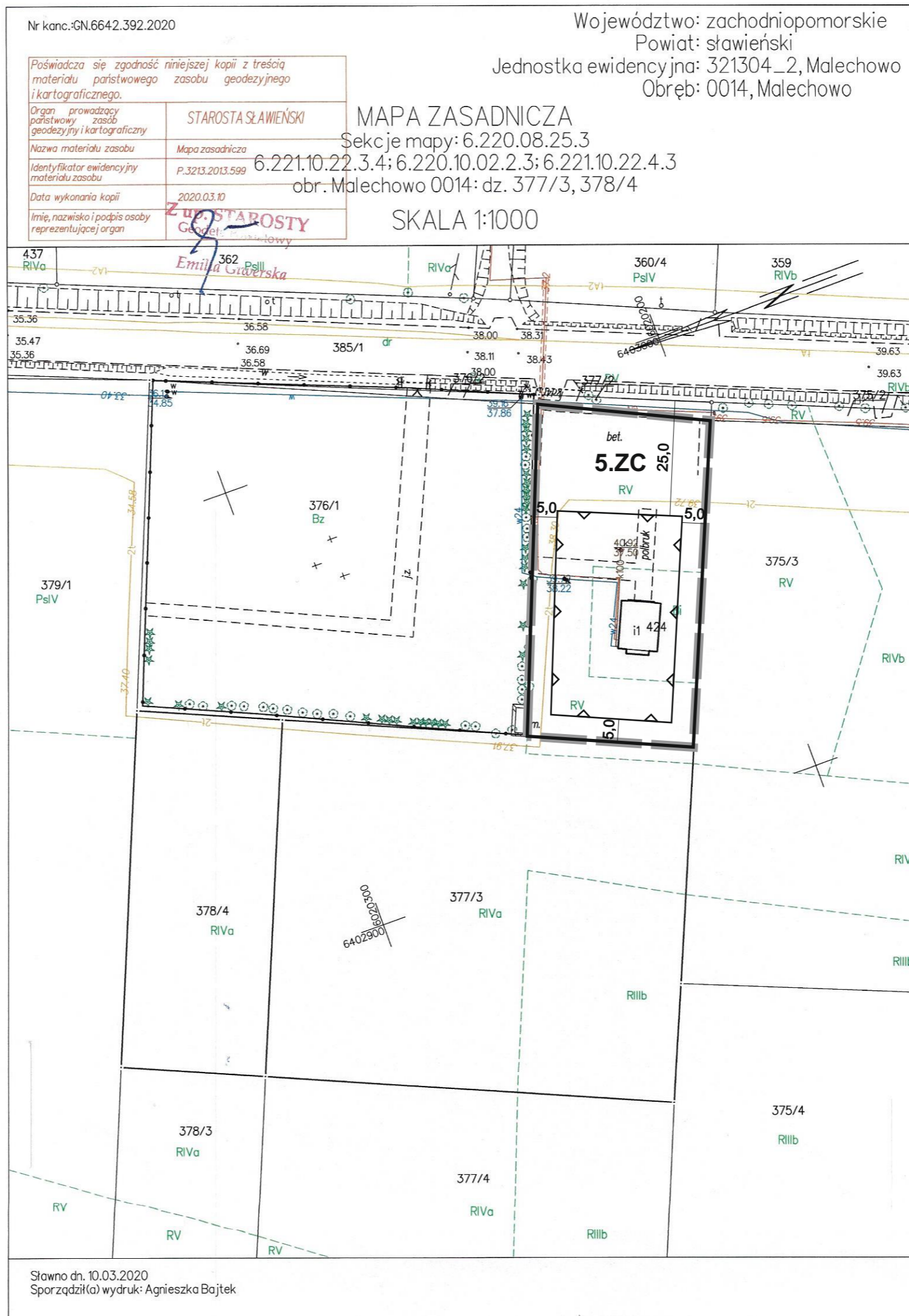


OZNACZENIA

 granica obszaru objętego planem miejscowym

Legenda (do wskazanego fragmentu rysunku studium)

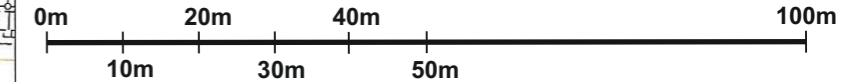
-  **CMENTARZE**
-  Strefa proj. zabudowy mieszkaniowej jednorodzinnej i zagrodowej z usługami
-  **STREFA "W III" OGRANICZONEJ OCHRONY ARCHEOLOGICZNO - KONSERWATORSKIEJ**
-  **GRUNTY ORNE O WYSOKIEJ PRZYDATNOŚCI ROLNICZEJ - CHRONIONE**
-  **GRUNTY PODATNE NA DENUDACJĘ NATUROGENICZNA I UPRAWOWA**
-  **OBSZAR WSKAZANY DO SZCZEGÓLNEJ OCHRONY JAKOŚCIOWEJ WÓD PODZIEMNYCH**
-  **DROGI KRAJOWE - NR 37 I NR 6 W CIĄGU DROGI MIĘDZYNARODOWEJ E28**
-  **ISTN. ELEKTROENERGETYCZNE LINIE NAPOWIETRZNE 15 KV**
-  **ISTNIEJĄCA SIĘĆ WODOCIĄGOWA**







**ZAŁĄCZNIK NR 1.2
DO UCHWAŁY NR/...../.....
RADY GMINY MALECHOWO
Z DNIA.....**

**MIEJSCOWY PLAN ZAGOSPODAROWANIA PRZESTRZENNEGO
DLA DZIAŁEK NR 284/1, 283/1, 282/4, 282/3 I 282/5
W OBRĘBIE SULECHOWO, CZĘŚCI DZIAŁKI NR 377/3 W OBRĘBIE
MALECHOWO ORAZ DZIAŁKI NR 189/58 W OBRĘBIE PODGÓRKI,
GMINA MALECHOWO**

SKALA 1: 1000



OZNACZENIA

-  - granica obszaru objętego planem miejscowym
-  - linie rozgraniczające tereny o różnym przeznaczeniu lub różnych zasadach zagospodarowania
-  - nieprzekraczalna linia zabudowy
- ZC** - teren cmentarza
-  - wymiar (odległość lub szerokość) [m]