


ZAŁĄCZNIK NR 1

Niekłonice, 23.04.2019 r.

OŚWIADCZENIE**autorki prognozy oddziaływania na środowisko**

Oświadczam, że jako autorka „**Prognozy oddziaływania na środowisko ustaleń miejscowego planu zagospodarowania przestrzennego dla działki nr 55 oraz części działki nr 56 w obrębie Świącianowo, gm. Malechowo**”, spełniam wymagania, o których mowa w art. 74a ust. 2 ustawy z dnia 3 października 2008r. o udostępnianiu informacji o środowisku i jego ochronie, udziale społeczeństwa w ochronie środowiska oraz o ocenach oddziaływania na środowisko (t. j. Dz. U. z 2018r. poz. 2081 z późn. zm.), tj. ukończyłam w 2004r. jednolite studia magisterskie w obszarze nauk technicznych na kierunku Inżynieria Środowiska, specjalność: Ochrona i Kształtowanie Środowiska, a także posiadam ponad 10-letnie doświadczenie w pracach zespołów przygotowujących raporty o oddziaływaniu przedsięwzięcia na środowisko i prognoz oddziaływania na środowisko. Jestem świadoma odpowiedzialności karnej za złożenie fałszywego oświadczenia.



Dagmara Czajkowska

URBAN.EKO*Dagmara Czajkowska*

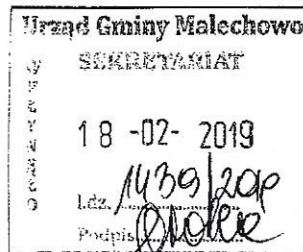
Niekłonice 170, 76-024 Świeszyno

tel. 507 092 346

NIP 8411617427, REGON 368772306

REGIONALNA DYREKCJA OCHRONY ŚRODOWISKA
71-637 Szczecin
Szczecin
ul. Teofila Firlika 20

Szczecin, 2019-02-15



URZĄD GMINY W MALECHOWIE
76142 Malechowo
Malechowo 22 A

WNIOSEK

WOPN-OS.411.19.2019.AM

W załączeniu przesyłam pismo Regionalnego Dyrektora Ochrony Środowiska w Szczecinie znak sprawy:
WOPN-OS.411.19.2019.AM

Załączniki:

1. [WOPN-OS.411.19.2019.AM.pdf](#)

Dokument nie zawiera podpisu

Podpis elektroniczny



Szczecin, dnia 15 lutego 2019 r.

**REGIONALNY DYREKTOR
OCHRONY ŚRODOWISKA
W SZCZECINIE**

WOPN-OS.411.19.2019.AM

**Wójt Gminy Malechowo
Malechowo 22A
76-142 Malechowo**

Działając na podstawie art. 53 i art. 57 ust. 1 pkt 2 ustawy z dnia 3 października 2008 r. o udostępnianiu informacji o środowisku i jego ochronie, udziale społeczeństwa w ochronie środowiska oraz o ocenach oddziaływania na środowisko (Dz. U. z 2018 r., poz. 2081 ze zm.), w nawiązaniu do pisma z dnia 22 stycznia 2019 r. (data wpływu: 28 stycznia 2019 r.) w sprawie uzgodnienia zakresu i stopnia szczegółowości informacji wymaganych w prognozie oddziaływania na środowisko dla projektu miejscowego planu zagospodarowania przestrzennego dz. nr 55 oraz części dz. nr 56 w obrębie Świecianowo, gm. Malechowo (zainicjowanego Uchwałą Nr IV/23/2018 Rady Gminy Malechowo z dnia 21 grudnia 2018 r.), wnoszę o sporządzenie prognozy oddziaływania na środowisko ze szczególnym uwzględnieniem poniższych zagadnień.

1. Prognoza powinna w pełnym zakresie odpowiadać wymaganiom wynikającym z art. 51 ust. 2 ustawy z dnia 3 października 2008 r. o udostępnianiu informacji o środowisku i jego ochronie, udziale społeczeństwa w ochronie środowiska oraz o ocenach oddziaływania na środowisko (Dz. U. z 2018 r., poz. 2081 ze zm.), przy zachowaniu warunków, o których mowa w art. 52 ust. 1 i 2 ww. ustawy.
2. Należy zwrócić szczególną uwagę na diagnozę stanu środowiska na obszarach objętych przewidywanym znaczącym oddziaływaniem (art. 51 ust. 2 pkt 2 lit. b ww. ustawy), określenie przewidywanych, znaczących oddziaływań, spowodowanych realizacją ustaleń planu (art. 51 ust. 2 pkt 2 lit. e ww. ustawy) oraz przedstawienie rozwiązań mających na celu zapobieganie, ograniczenie negatywnych oddziaływań, a także przedstawienie rozwiązań alternatywnych (art. 51 ust. 2 pkt 3 lit. a i b ww. ustawy).
3. Należy przedstawić opis środowiska przyrodniczego w granicach terenu objętego planem oraz w jego sąsiedztwie ze szczególnym uwzględnieniem siedlisk przyrodniczych oraz gatunków objętych ochroną na podstawie:
 - Rozporządzenia Ministra Środowiska z dnia 13 kwietnia 2010 r. w sprawie siedlisk przyrodniczych oraz gatunków będących przedmiotem zainteresowania Wspólnoty, a także kryteriów wyboru obszarów kwalifikujących się do uznania lub wyznaczenia jako obszary Natura 2000 (Dz. U. z 2014 r., poz. 1713);
 - Rozporządzenia Ministra Środowiska z dnia 16 grudnia 2016 r. w sprawie ochrony gatunkowej zwierząt (Dz. U. z 2016 r., poz. 2183);

ul. Teofila Firlika 20, 71-637 Szczecin tel.: 91 43-05-200, fax: 91 43-05-201, e-mail:
sekretariat.szczecin@rdos.gov.pl, szczecin.rdos.gov.pl

- Rozporządzenia Ministra Środowiska z dnia 9 października 2014 r. w sprawie ochrony gatunkowej roślin (Dz. U. z 2014 r., poz. 1409);
- Rozporządzenia Ministra Środowiska z dnia 9 października 2014 r. w sprawie ochrony gatunkowej grzybów (Dz. U. z 2014 r., poz. 1408).

Stwierdzone w granicach planu lub w strefie jego oddziaływania siedliska przyrodnicze oraz stanowiska chronionych gatunków należy zaznaczyć na załączniku graficznym do prognozy. Badania terenowe należy przeprowadzić w okresie umożliwiającym stwierdzenie siedlisk przyrodniczych oraz stanowisk chronionych gatunków.

4. Należy przedstawić opis warunków geologicznych i hydrogeologicznych oraz wskazać, czy planowane jest odwadnianie terenów eksploatacji kruszywa, a także określić w sposób graficzny i opisowy zasięg przewidywanego leja depresji (jeżeli powstanie w wyniku planowanej eksploatacji kruszywa).
5. W prognozie należy przeanalizować wpływ realizacji ustaleń planu na poszczególne elementy środowiska, a szczególną uwagę należy zwrócić na oddziaływanie jego ustaleń na:
 - zlokalizowane w strefie oddziaływania planu formy ochrony przyrody;
 - zlokalizowane w strefie oddziaływania planu obszary cenne pod względem przyrodniczym wykazane w „Waloryzacji przyrodniczej województwa zachodniopomorskiego” (Biuro Konserwacji Przyrody, Szczecin, 2010 r.);
 - stwierdzone w granicach planu lub w strefie jego oddziaływania siedliska przyrodnicze oraz gatunki chronione, w tym siedliska i gatunki wykazane w „Waloryzacji przyrodniczej województwa zachodniopomorskiego” (Biuro Konserwacji Przyrody, Szczecin, 2010 r.);
 - środowisko gruntowo-wodne analizowanego terenu, w szczególności na wahania poziomu wód gruntowych w odniesieniu do istniejących i projektowanych form ochrony przyrody;
 - kształtowanie się stosunków wodno - gruntowych, zwracając głównie uwagę na możliwość wystąpienia nieodwracalnych zmian o negatywnym wpływie na poziom wód gruntowych, determinujących istnienie cennych zbiorowisk roślinnych oraz siedlisk przyrodniczych.Wyniki powyższej analizy należy wykorzystać do wyznaczenia i opisu najistotniejszych obszarów problemowych, analizy oddziaływań skumulowanych, zaplanowania środków minimalizujących oraz ograniczających negatywne oddziaływanie. W szczególności należy wskazać działania mające na celu zapobieganie i ograniczenie negatywnego wpływu realizacji ustaleń planu na środowisko gruntowo-wodne.

Jednocześnie informuję, że zgodnie z art. 51 ust. 2 pkt 1 lit. f ustawy z dnia 3 października 2008 r. o udostępnianiu informacji o środowisku i jego ochronie, udziale społeczeństwa w ochronie środowiska oraz o ocenach oddziaływania na środowisko (Dz. U. z 2018 r., poz. 2081 ze zm.) prognoza oddziaływania na środowisko musi zawierać oświadczenie autora, a w przypadku gdy wykonawcą prognozy jest zespół autorów – kierującego tym zespołem o spełnieniu wymagań, o których mowa w art. 74a ust. 2, stanowiące załącznik do prognozy.

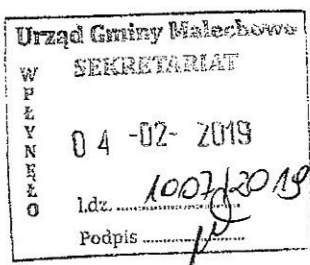
p.o. Zastępcy Regionalnego Dyrektora Ochrony Środowiska
Regionalny Konserwator Przyrody w Szczecinie
Marcin Siedlecki

Podpis jest prawidłowy

Dokument podpisany przez Marcin
Siedlecki; RD OŚ w Szczecinie
Data: 2019.02.13 14:30:42 CET

POWIATOWA STACJA SANITARNO-EPIDEMIOLOGICZNA
SŁAWNO
76-100 SŁAWNO
SŁAWNO
UL. STEFANII SEMPOŁOWSKIEJ 2 A

SŁAWNO, 2019-02-04



URZĄD GMINY W MALECHOWIE
76-142 MALECHOWO
MALECHOWO

OPINIA

PS-N-ZNS.481.1.2019.IK

Korespondencję w tej sprawie proszę kierować do mnie za pomocą środków komunikacji elektronicznej zgodnie z art. 39' ustawy z dnia 14 czerwca 1960 r. Kodeks postępowania administracyjnego (Dz. U. z 2000 r. Nr 98, poz. 1071, z późn. zm.).

Załączniki:

1. 491.1 prognoza obr. święcianowo.odt
2. 491.1 prognoza obr. święcianowo.odt.xades

Dokument został podpisany, aby go zweryfikować należy użyć oprogramowania do weryfikacji podpisu

Data złożenia podpisu: 2019-02-04T11:15:29Z

Podpis elektroniczny

Sławno, dnia 04.02.2019r.

PS-N-ZNS.481.1.2019.IK

Wójt Gminy Malechowo
Malechowo 22A
76- 142 Malechowo

Wasz znak: RIGP.II.6721.3.2018

OPINIA SANITARNA

Na podstawie:

- art. 3 i art. 10 ust. 1 pkt. 3 ustawy z dnia 14 marca 1985 r. o Państwowej Inspekcji Sanitarnej (j. t. Dz. U. z 2019r. poz. 59)
- z art. 53, art. 54. ust. 1, art. 58 ust.1 pkt. 3 ustawy z dnia 3 października 2008 r. o udostępnianiu informacji o środowisku i jego ochronie, udziale społeczeństwa w ochronie środowiska oraz o ocenach oddziaływania na środowisko (j.t. Dz. U. z 2018r. poz. 2081 z późn. zm.), **Państwowy Powiatowy Inspektor Sanitarny w Sławnie**

wnosi o sporządzenie

prognozy oddziaływania na środowisko dla potrzeb sporządzenia miejscowego planu zagospodarowania przestrzennego działki nr 55 oraz części działki nr 56 obręb Świącianowo, gmina Malechowo w następującym zakresie :

1. informacje o zawartości, głównych celach projektowanego dokumentu oraz jego powiązaniach z innymi dokumentami;
2. informacje o metodach zastosowanych przy sporządzaniu prognozy;
3. propozycje dotyczące przewidywanych metod analizy skutków realizacji postanowień projektowanego dokumentu oraz częstotliwości jej przeprowadzania;
4. streszczenie sporządzone w języku niespecjalistycznym;
5. określenie, analizę i ocenę:
 - istniejącego stanu środowiska oraz potencjalnych zmian tego stanu w przypadku braku realizacji projektowanego dokumentu;
 - przewidywanego znaczącego oddziaływania, w tym oddziaływania bezpośrednie, pośrednie, wtórne, skumulowane, krótkoterminowe, średnioterminowe i długoterminowe, stałe i chwilowe na środowisko, a w szczególności na: ludzi, wodę i powietrze z uwzględnieniem zależności między tymi elementami środowiska i między oddziaływaniami na te elementy;
6. przedstawienie rozwiązań mających na celu zapobieganie, ograniczanie lub kompensację przyrodniczą negatywnych oddziaływań na warunki życia i na zdrowie ludzi, mogących być rezultatem realizacji projektowanego dokumentu

Państwowy Powiatowy Inspektor Sanitarny w Sławnie
ul. Sempołowskiej 2A, 76 – 100 Sławno tel./fax.59 810 73 11

Informacje zawarte w prognozie oddziaływania na środowisko powinny być dostosowane do zawartości i stopnia szczegółowości miejscowego planu zagospodarowania przestrzennego gminy Sławno w części obrębu ewidencyjnego Kwasowo.

Uzasadnienie:

Opinię niniejszą wydano w oparciu o analizę:

1. wniosku o uzgodnienie zakresu i stopnia szczegółowości informacji wymaganych w prognozie oddziaływania na środowisko dla projektu miejscowego planu zagospodarowania przestrzennego działki nr 55 oraz części działki nr 56 obręb Święcianowo, gmina Malechowo
2. Uchwała Nr IV/23/2018 Rady Gminy Malechowo z dnia 21 grudnia 2018r. w sprawie przystąpienia do sporządzenia miejscowego planu zagospodarowania przestrzennego działki nr 55 oraz części działki nr 56 obręb Święcianowo, gmina Malechowo
3. załącznika graficznego.

Przedmiotem planu jest ustalenie nowego przeznaczenia terenów tj. terenu eksploatacji kruszyw.

Prognoza obejmująca swym zakresem wyżej wymienione informacje umożliwi właściwą ocenę wpływu ustaleń zawartych w projektowanym dokumencie na warunki życia i zdrowia ludzi.

Państwowy Powiatowy Inspektor Sanitarny zajął stanowisko w sprawie i określił jak w sentencji.

Pouczenie

Na niniejszą opinię sanitarną nie przysługuje środek odwoławczy.

pismo niniejsze zostało opatrzone bezpiecznym podpisem elektronicznym weryfikowanym ważnym

certyfikatem kwalifikowanym przez

Państwowego Powiatowego Inspektora Sanitarnego w Sławnie

mgr Irena Gil-Cholewińska

.....
imię i nazwisko oraz stanowisko służbowe

Otrzymują:

1. Adresat
2. A/a (wysłać e- PUAP).