

**UCHWAŁA NR XXXVII/317/2018  
RADY GMINY MALECHOWO**

z dnia 18 maja 2018 r.

**w sprawie zmiany miejscowego planu zagospodarowania przestrzennego w obrębie Malechowo,  
gmina Malechowo.**

Na podstawie 18 ust. 2 pkt 5 i art. 40 ust. 1 ustawy z dnia 8 marca 1990 r. o samorządzie gminnym (Dz. U. z 2017 r., poz. 1875, poz. 2232; Dz. U. z 2018 r., poz. 130) oraz art. 20 ust. 1 i art. 27 ustawy z dnia 27 marca 2003 r. o planowaniu i zagospodarowaniu przestrzennym (Dz. U. z 2017 r. poz. 1073, poz. 1566) oraz w związku z uchwałą Nr VI/39/2015 Rady Gminy Malechowo z dnia 24 marca 2015 r. w sprawie przystąpienia do sporządzenia zmiany miejscowego planu zagospodarowania przestrzennego działek nr 384/3, 412/2, 413/3, 413/4 położonych w obrębie ewidencyjnym Malechowo, gmina Malechowo, uchwała się zmianę miejscowego planu zagospodarowania przestrzennego.

**Rozdział 1.**

Ustalenia wstępne

§ 1.1 Stwierdza się, że niniejszy plan nie narusza ustaleń studium uwarunkowań i kierunków zagospodarowania przestrzennego gminy Malechowo przyjętego uchwałą Nr XXVII/185/2001 Rady Gminy Malechowo z dnia 13 grudnia 2001 r. i zmienionego uchwałami Rady Gminy Malechowo: Nr XI/98/07 z dnia 31 października 2007 r., Nr XXXIII/313/2010 z dnia 06 kwietnia 2010 r., Nr III/33/2010 z dnia 30 grudnia 2010 r., Nr XVI/122/2016 z dnia 25 lutego 2016 r. oraz Nr XXX/249/2017 z dnia 31 sierpnia 2017 r.

2. Integralnymi częściami uchwały są:

- 1) załącznik nr 1 – rysunek planu w skali 1:1000, wraz z wrysem ze studium uwarunkowań i kierunków zagospodarowania przestrzennego gminy Malechowo;
- 2) załącznik nr 2 – rozstrzygnięcie w sprawie rozpatrzenia uwag złożonych do wyłożonego do publicznego wglądu projektu planu;
- 3) załącznik nr 3 – rozstrzygnięcie o sposobie realizacji inwestycji z zakresu infrastruktury technicznej, które należą do zadań własnych gminy, oraz o zasadach ich finansowania.

3. Ilekroć w uchwale jest mowa o:

- 1) nieprzekraczalnej linii zabudowy – należy przez to rozumieć linię, poza którą niedopuszczalne jest lokalizowanie obiektów budowlanych, z zastrzeżeniem §2 pkt 3;
- 2) obiektach infrastruktury technicznej – należy przez to rozumieć naziemne, podziemne lub nadziemne przewody lub urządzenia wodociągowe, kanalizacyjne, ciepłownicze, elektroenergetyczne, gazowe, teletechniczne, a także ciągi komunikacyjne;
- 3) planie – należy przez to rozumieć niniejszy miejscowy plan zagospodarowania przestrzennego;
- 4) powierzchni zabudowy – należy przez to rozumieć powierzchnię budynków liczoną po zewnętrznym obrysie najniższej kondygnacji nadziemnej;

- 5) przepisach odrębnych – należy przez to rozumieć aktualne w momencie realizacji ustaleń planu akty prawne, normy branżowe oraz ograniczenia w dysponowaniu terenem wynikające z ostatecznych decyzji administracyjnych,
  - 6) funkcjach równorzędnych – należy przez to rozumieć możliwość przeznaczenia terenu pod wszystkie wymienione funkcje łącznie albo pod jedną z wymienionych.
4. Plan obejmuje obszar o powierzchni 0,1916 ha, położony w obrębie geodezyjnym Malechowo, w granicach przedstawionych na rysunku planu.

## **Rozdział 2.**

### Ustalenia ogólne

#### **§ 2. W zakresie ochrony i kształtowania ładu przestrzennego:**

- 1) ustala się lokalizację zabudowy zgodnie z liniami zabudowy określonymi na rysunku planu;
- 2) zakazuje się lokalizacji reklam;
- 3) linie zabudowy nie dotyczą ogrodzeń, obiektów infrastruktury technicznej, obiektów hydrotechnicznych, a także obiektów budowlanych lub ich części, znajdujących się całkowicie poniżej poziomu terenu. Ustalenie powyższe nie dotyczy pasa terenu o szerokości 10 m położonego wzdłuż zewnętrznej krawędzi drogi krajowej;
- 4) elementy takie jak okapy, gzymsy, balkony, wykusze, galerie, werandy, tarasy lub schody zewnętrzne, mogą być wysunięte poza obowiązującą linię zabudowy nie więcej niż 1,5 m, pod warunkiem zachowania odległości od granicy działki sąsiedniej wyznaczonej przepisami odrębnymi, z wyłączeniem elewacji od strony drogi krajowej;
- 5) ustala się że wymagania geometrii dachu zawarte w ustaleniach szczegółowych nie dotyczą połączy dachowych nad lukarnami, wykuszami, tarasami oraz wejściami;
- 6) dopuszcza się budowę kondygnacji podziemnych.

#### **§ 3. W zakresie scalania, łączenia i podziału nieruchomości:**

- 1) dopuszcza się scalanie, łączenie i podział na działki z uwzględnieniem parametrów zawartych w ustaleniach szczegółowych;
- 2) nakazuje się aby nowy układ granic umożliwiał obsługę każdej działki budowlanej w zakresie infrastruktury technicznej oraz dostęp do drogi publicznej zgodnie z przepisami odrębnymi;
- 3) nakazuje się aby kąt nachylenia granic nowo wydzielonych działek budowlanych w stosunku do osi bezpośrednio przylegającego pasa drogowego wynosił  $90^\circ (+/-15^\circ)$ ;
- 4) dopuszcza się łączenie i podział na działki o parametrach innych niż określone w punktach 1), 2) i 3), na potrzeby obiektów infrastruktury technicznej;
- 5) nie ustala się obowiązku scalania i podziału nieruchomości.

#### **§ 4. W zakresie ochrony środowiska i przyrody:**

- 1) nakazuje się aby poziom emisji zanieczyszczeń o charakterze substancji i energii spełniał wymagania wynikające z przepisów odrębnych;
- 2) nakazuje się zapewnić miejsce do czasowego gromadzenia odpadów na każdej działce dopuszczającej zabudowę, w przypadku lokalizacji obiektów, których użytkowanie powoduje powstawanie odpadów.

§ 5. W zakresie ochrony dziedzictwa kulturowego, zabytków i krajobrazu kulturowego: na całym terenie planu wskazuje się strefę B ochrony konserwatorskiej wyznaczonej w Studium Uwarunkowań i Kierunków Zagospodarowania Przestrzennego Gminy Malechowo.

§ 6. W zakresie obsługi komunikacyjnej:

- 1) ustala się utrzymanie powiązań komunikacyjnych terenu objętego planem z zewnętrznym układem dróg publicznych;
- 2) ustala się obsługę komunikacyjną terenów bezpośrednio z przylegających dróg zgodnie z przepisami odrębnymi;
- 3) nakazuje się na każdej z działek zapewnić:
  - a) w terenie U nie mniej niż 1 miejsce do parkowania dla samochodu osobowego na każde 30 m<sup>2</sup> powierzchni użytkowej budynków usługowych,
  - b) w terenie MW, U nie mniej niż 1 miejsce do parkowania dla samochodu osobowego na każdy lokal mieszkalny i usługowy;
  - c) miejsca do parkowania dla pojazdów zaopatrzonych w kartę parkingową – minimum jedno.
- 4) dopuszcza się dowolny sposób realizacji miejsc do parkowania,
- 5) w granicach planu dopuszcza się lokalizację wewnętrznych ciągów komunikacyjnych, ścieżek rowerowych, chodników, miejsc do parkowania, zieleni, obiektów infrastruktury technicznej, urządzeń organizacji ruchu, oświetlenia oraz pozostałych elementów wyposażenia;

§ 7. W zakresie obsługi infrastrukturalnej:

- 1) dopuszcza się lokalizację obiektów infrastruktury technicznej;
- 2) dopuszcza się utrzymanie, rozbudowę, przebudowę oraz likwidację istniejących obiektów infrastruktury technicznej;
- 3) w zakresie zaopatrzenia w wodę: ustala się zaopatrzenie w wodę z sieci wodociągowej, o minimalnej średnicy DN 20,
- 4) w zakresie odprowadzania ścieków sanitarnych:
  - a) ustala się odprowadzenie ścieków sanitarnych do sieci kanalizacji sanitarnej o minimalnej średnicy DN 160 oraz docelowo do oczyszczalni ścieków,
- 5) w zakresie odprowadzania wód deszczowych i roztopowych:
  - a) ustala się odprowadzanie wód deszczowych i roztopowych do sieci kanalizacji deszczowej o minimalnej średnicy DN 160,
  - b) dopuszcza się odprowadzanie wód deszczowych i roztopowych do kanalizacji ogólnospławnej do czasu przebudowy sieci na rozdzielczą,
- 6) w zakresie zaopatrzenia w energię elektryczną:
  - a) ustala się zaopatrzenie w energię elektryczną z istniejących i projektowanych sieci elektroenergetycznych,
  - b) dopuszcza się zaopatrzenie w energię elektryczną z indywidualnych instalacji wykorzystujących odnawialne źródła energii, za wyjątkiem instalacji wykorzystujących energię otrzymywaną z biogazów i biopłynów,
  - c) nakazuje się realizować nowe linie elektroenergetyczne średniego i niskiego napięcia jako linie kablowe;

7) w zakresie zaopatrzenia w energię ciepłą:

- a) ustala się zaopatrzenie w energię ciepłą ze źródeł indywidualnych (mikroinstalacji), w tym wykorzystujących odnawialne źródła energii, za wyjątkiem instalacji wykorzystujących energię otrzymywaną z, biogazów i biopłynów,

8) w zakresie zaopatrzenia w usługi teletechniczne:

- a) ustala się zaopatrzenie w usługi teletechniczne z sieci teletechnicznej,
- b) dopuszcza się zaopatrzenie w usługi teletechniczne ze źródeł indywidualnych.

**§ 8.** Na obszarze objętym planem:

- 1) nie zostały wyznaczone obszary przestrzeni publicznej, w związku z czym nie określa się wymagań wynikających z potrzeb kształtowania przestrzeni publicznej;
- 2) nie zostały wyznaczone tereny górnicze, obszary szczególnego zagrożenia powodzią oraz obszary osuwania się mas ziemnych;
- 3) zakazuje się tymczasowego zagospodarowania, urządzania i użytkowania terenów.

### **Rozdział 3.**

Ustalenia szczegółowe

**§ 9.** 1. Ustala się teren zabudowy usługowej oznaczony na rysunku planu symbolem **U**.

2. W zakresie przeznaczenia terenu:

- 1) ustala się funkcję usługową związaną z obsługą komunikacji w tym również rzemiosła i innych usług uzupełniających np. stacja paliw, parkingi itp.;
- 2) dopuszcza się utrzymanie, przebudowę i rozbudowę istniejącej zabudowy zgodnie z ustaleniami planu;
- 3) dopuszcza się lokalizację obiektów infrastruktury technicznej,
- 4) dopuszcza się lokalizację garaży oraz budynków gospodarczych i innych,

3. W zakresie kształtowania zagospodarowania terenu i zabudowy:

- 1) ustala się powierzchnię zabudowy – maksymalnie 50% powierzchni działki;
- 2) ustala się powierzchnię biologicznie czynną – minimalnie 20% powierzchni działki;
- 3) ustala się intensywność zabudowy – od 0,01 do 1,5;
- 4) ustala się wysokość zabudowy do kalenicy lub punktu zbiegu połaci dachowych do 6,0 m,
- 5) ustala się wysokość zabudowy do okapu, gzymsu (dolnej krawędzi dachu) do 4,5 m,
- 6) ustala się dachy dwu lub wielospadowe o nachyleniu połaci do 45°,
- 7) dopuszcza się budowę kondygnacji podziemnych,

4. Dopuszcza się lokalizację budynków garażowych i gospodarczych lub garażowo-gospodarczych o maksymalnej wysokości 6 m i kącie nachylenia połaci dachowych o nachyleniu połaci do 45° .

5. W zakresie scalania, łączenia i podziału nieruchomości dopuszcza się scalanie, łączenie i podział na działki o powierzchni minimalnej 400 m<sup>2</sup>.

6. W zakresie obsługi komunikacyjnej i infrastrukturalnej obowiązują ustalenia ogólne.

**§ 10.** 1. Ustala się teren zabudowy usługowej i mieszkaniowej wielorodzinnej oznaczony na rysunku planu symbolem **U, MW**

2. W zakresie przeznaczenia terenu:

- 1) ustala się funkcję równorzędną jako zabudowę usług nieuciążliwych i mieszkaniową wielorodzinną;
- 2) dopuszcza się utrzymanie, przebudowę i rozbudowę istniejącej zabudowy zgodnie z ustaleniami planu;
- 3) zakazuje się nadbudowy i rozbudowy istniejącego budynku wyznaczonego do ujęcia w Wojewódzkiej Ewidencji Zabytków (dawna mleczarnia) przy czym:
  - a) dopuszcza się wymianę stolarki okiennej i drzwiowej przy zachowaniu istniejących otworów, oraz podziałów, z zastrzeżeniem konieczności odtworzenia już wymienionej;
  - b) dopuszcza się zmianę pokrycia dachowego;
  - c) dopuszcza się wewnętrzną przebudowę budynku i zmianę sposobu użytkowania;
  - d) dopuszcza się remont elewacji przy zachowaniu odtworzenia historycznej kolorystyki i innych elementów;
- 4) dopuszcza się lokalizację obiektów infrastruktury technicznej,
- 5) dopuszcza się lokalizację, garaży oraz budynków gospodarczych i innych.

3. Dla pozostałej jednostki w zakresie kształtowania zagospodarowania terenu i zabudowy:

- 1) ustala się powierzchnię zabudowy – maksymalnie 50% powierzchni działki;
- 2) ustala się powierzchnię biologicznie czynną – minimalnie 20% powierzchni działki;
- 3) ustala się intensywność zabudowy – od 0,01 do 1,5;
- 4) ustala się wysokość zabudowy do kalenicy lub punktu zbiegu połaci dachowych do 10,0 m,
- 5) ustala się wysokość zabudowy do okapu, gzymsu (dolnej krawędzi dachu) do 7,0 m
- 6) ustala się dachy dwu lub wielospadowe o nachyleniu połaci do 45°,
- 7) dopuszcza się budowę kondygnacji podziemnych,
- 8) kalenice główne należy sytuować równolegle lub prostopadle do frontu działki;

4. Dopuszcza się lokalizację budynków garażowych i gospodarczych lub garażowo-gospodarczych o maksymalnej wysokości 5 m i kącie nachylenia połaci dachowych o nachyleniu połaci do 45° .

5. W zakresie scalania, łączenia i podziału nieruchomości dopuszcza się scalanie, łączenie i podział na działki o powierzchni minimalnej 400 m<sup>2</sup>.

6. W zakresie obsługi komunikacyjnej i infrastrukturalnej obowiązują ustalenia ogólne.

#### **Rozdział 4. USTALENIA KOŃCOWE**

**§ 11.** W granicach planu tracą moc ustalenia uchwały Nr XIX/112/96 Rady Gminy Malechowo z dnia 30 grudnia 1996 r., w części objętej niniejszą uchwałą.

**§ 12.** Dla ustalenia wysokości jednorazowej opłaty w związku ze zbyciem przez właściciela albo użytkownika wieczystego nieruchomości, której wartość wzrosła w związku z uchwaleniem planu, określa się stawkę w wysokości 1%.

**§ 13.** Wykonanie uchwały powierza się Wójtowi Gminy Malechowo.

§ 14. Uchwała wchodzi w życie po upływie 14 dni od dnia ogłoszenia w Dzienniku Urzędowym Województwa Zachodniopomorskiego.

Przewodnicząca Rady  
Gminy

**Jolanta Kieres**

Poświadcza się zgodność niniejszej kopii z treścią materiału punktowego zasobu geodezyjnego i kartograficznego.	
Organ prowadzący punktowy zasob geodezyjny i kartograficzny	STAROSTA SŁAWIEŃSKI
Mazza materiału zasobu	Mapa zasadnicza
Identyfikator ewidencyjny materiału zasobu	P-3213.2013.500
Data wykonania kopii	2017.03.07
Imię, nazwisko i podpis osoby reprezentującej organ	

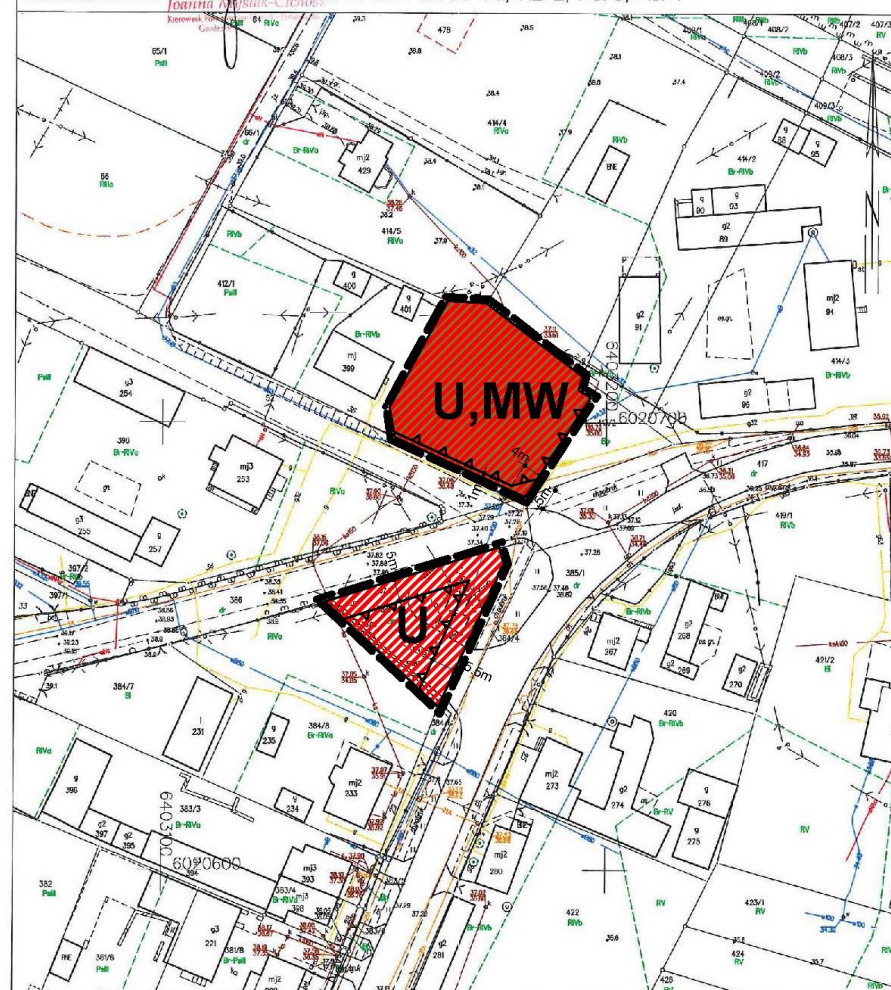
Województwo: zachodniopomorskie  
 Powiat: sławieński  
 Jednostka ewidencyjna: 321304\_2, Malechowo  
 Obręb: 0014, Malechowo

MAPA ZASADNICZA

SKALA 1:1000

Sekcje mapy: 6.220.08.25.1; 6.220.08.25.2

Obr. Malechowo 0014: dz. 384/3, 412/2, 413/3, 413/4



Sławno dn. 07.03.2017  
 Sporządziła/wydrukił: Katarzyna Ratkowska  
 Nr konc.: GN.6642.174.2017

0 5 10 25 50 100 m

SKALA 1:1000

# MIEJSCOWY PLAN ZAGOSPODAROWANIA PRZESTRZENNEGO GMINY MALECHOWO W OBREBIE MALECHOWO






z dnia 18 maja 2018 r.

ZAŁĄCZNIK NR 1

DO UCHWAŁY NR XXXVII/317/2018 RADY GMINY MALECHOWO Z DNIA 18.05.2018 R

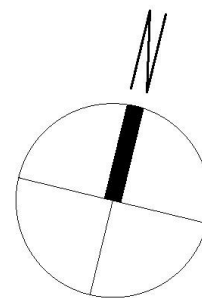
## OZNACZENIA:

- USTALENIA PLANU:

-  GRANICA OBSZARU OBJĘTEGO PLANEM
-  LINIE ROZGRANICZAJĄCE
-  NIEPRZEKRACZALNA LINIA ZABUDOWY
-  TERENY ZABUDOWY USŁUGOWEJ
-  TERENY ZABUDOWY USŁUGOWEJ I MIESZKANIOWEJ WIELORODZINNEJ

- OZNACZENIA INFORMACYJNE

 0.02m WYMIAROWANIE



STUDIUM UWARUNKOWAŃ I KIERUNKÓW ZAGOSPODAROWANIA PRZESTRZENNEGO GMINY MALECHOWO /wzrys/



 OBSZAR OBJĘTY PLANEM

PROJEKT:  
 mgr inż. arch. kraj. Marta Piechota-Kondela  
 mgr inż. arch. Grzegorz Gąsiorek

Załącznik Nr 2 do uchwały Nr XXXVII/317/2018

Rady Gminy Malechowo

z dnia 18 maja 2018 r.

### **Rozstrzygnięcie w sprawie rozpatrzenia uwag złożonych do wyłożonego do publicznego wglądu projektu planu.**

Na podstawie art. 20 ust. 1 ustawy z dnia 27 marca 2003 roku o planowaniu i zagospodarowaniu przestrzennym (Dz. U. 2017, poz. 1073), Rada Gminy Malechowo rozstrzyga o sposobie rozpatrzenia uwag do projektu mpzp:

1. Przedmiotowy projekt zmiany miejscowego planu zagospodarowania przestrzennego został wyłożony do publicznego wglądu w terminie od 12 marca 2018 r. do 04 kwietnia 2018 r. W dniu 21 marca 2018 r. odbyła się dyskusja publiczna.
2. Zgodnie z ustawą z dnia 27 marca 2003 r. o planowaniu i zagospodarowaniu przestrzennym (Dz. U. z 2017 r., poz. 1073) uwagi były przyjmowane do dnia 20 kwietnia 2018 r.
3. W ustawowym terminie nie wniesiono żadnych uwag, w związku z czym Rada Gminy Malechowo nie podejmuje rozstrzygnięcia o sposobie rozpatrzenia wniesionych uwag, o których mowa w art. 20 ust. 1 ww. ustawy.



Załącznik Nr 3 do uchwały Nr XXXVII/317/2018  
Rady Gminy Malechowo  
z dnia 18 maja 2018 r.

**Rozstrzygnięcie o sposobie realizacji inwestycji z zakresu infrastruktury technicznej, które należą do zadań własnych gminy oraz zasadach ich finansowania w ramach zmiany miejscowego planu zagospodarowania przestrzennego w obrębie Malechowo, gm. Malechowo.**

Na podstawie art. 20 ust. 1 ustawy z dnia 27 marca 2003 r. o planowaniu i zagospodarowaniu przestrzennym (Dz. U. z 2017 r., poz. 1073 ze zm.) Rada Gminy w Malechowie rozstrzyga co następuje:

na obszarze objętym planem miejscowym, nie przewiduje się inwestycji z zakresu infrastruktury technicznej, które należą do zadań własnych gminy.

## UZASADNIENIE

1. Przedmiotowa uchwała jest konsekwencją Uchwały Nr VI/39/2015 Rady Gminy Malechowo z dnia 24 marca 2015 r. w sprawie przystąpienia do sporządzenia zmiany miejscowego planu zagospodarowania przestrzennego działek nr 384/3, 412/2, 413/3, 413/4 położonych w obrębie ewidencyjnym Malechowo, gm. Malechowo.
2. Teren objęty opracowaniem miejscowego planu stanowi obszar o powierzchni około 0,1916 ha.
3. Zgodnie z ustawą z dnia 27 marca 2003 r. o planowaniu i zagospodarowaniu przestrzennym (Dz. U. z 2017 r. poz. 1073), została przeprowadzona procedura sporządzania miejscowego planu, przewidziana w art. 17.
4. Stosownie do art. 17 pkt 1) ww. ustawy, ogłoszenie o przystąpieniu do sporządzenia miejscowego planu ukazało się w Dzienniku Sławińskim w dniu 29 maja 2015 r., a obwieszczenie zostało wywieszane na tablicy ogłoszeń Urzędu Gminy Malechowo w dniach od 26.05.2015 r. do 28.07.2015 r. oraz na stronie internetowej tut. Urzędu.
5. Stosownie do art. 17 pkt 2) ww. ustawy o planowaniu i zagospodarowaniu przestrzennym, pismem o podjęciu uchwały i przystąpieniu do sporządzenia planu zostały zawiadomione instytucje oraz organy właściwe do uzgadniania i opiniowania planu.
6. Uzgodniono zakres i stopień szczegółowości informacji wymaganych w prognozie oddziaływania na środowisko z Regionalnym Dyrektorem Ochrony Środowiska w Szczecinie pismo znak: WOPN-OS.411.165.2015.AM z dnia 2 listopada 2015 r. oraz z Państwowym Powiatowym Inspektorem Sanitarnym w Sławnie, pismo znak: PS-N-ZNS-4013/5/15 z dnia 16 października 2015 r.
7. Zgodnie z art. 17 pkt 4) sporządzono projekt miejscowego planu zagospodarowania wraz z prognozą oddziaływania na środowisko uwzględniając ustalenia Studium uwarunkowań i kierunków zagospodarowania przestrzennego gminy Malechowo, a także sporządzono prognozę skutków finansowych uchwalenia miejscowego planu z uwzględnieniem art. 36 ustawy.
8. Zgodnie z art. 1 ust. 2 ustawy o planowaniu i zagospodarowaniu przestrzennym projekt miejscowego planu zagospodarowania przestrzennego:
  - a) uwzględnia wymagania ładu przestrzennego oraz walory architektoniczne i krajobrazowe poprzez ustalenia zawarte m. in. w §2 tekstu uchwały, dotyczącym zasad ochrony i kształtowania ładu przestrzennego,
  - b) uwzględnia wymagania ochrony środowiska, w tym gospodarowania wodami i ochrony gruntów rolnych i leśnych poprzez ustalenia zawarte m. in. w §4 uchwały, dotyczącym zasad ochrony środowiska, przyrody i krajobrazu kulturowego,
  - c) uwzględnia wymagania ochrony dziedzictwa kulturowego i zabytków oraz dóbr kultury współczesnej na podstawie przepisów w zakresie ochrony zabytków i opieki nad zabytkami, zgodnie z zapisami w §5 uchwały,
  - d) uwzględnia wymagania ochrony zdrowia oraz bezpieczeństwa ludzi i mienia, a także potrzeby osób niepełnosprawnych poprzez m. in. ustalenie poziomu uciążliwości inwestycji, zaopatrzenie w wodę z sieci wodociągowej, odprowadzenie ścieków bytowych i komunalnych do sieci kanalizacji sanitarnej lub tymczasowo do czasu budowy kanalizacji sanitarnej dopuszcza się odprowadzanie ścieków bytowych i komunalnych do szczelnych zbiorników bezodpływowych, lub przydomowych oczyszczalni ścieków, nakaz uwzględnienia w zagospodarowaniu ograniczeń wynikających z przebiegu sieci infrastruktury technicznej, wskazanie

- dla terenów zabudowy konieczności zapewnienia stanowisk postojowych dla osób zaopatrzonej w kartę parkingową,
- e) uwzględnia walory ekonomiczne przestrzeni poprzez m. in. ustalenie zasad kształtowania zabudowy oraz wskaźników zagospodarowania terenu, a także procentu powierzchni biologicznie czynnej dla poszczególnych terenów, dostosowanie funkcji i zasad zabudowy do złożonych wniosków,
  - f) nie wyznacza obszarów przeznaczonych do funkcjonowania istniejących i planowanych obiektów i urządzeń niezbędnych na potrzeby obronności i bezpieczeństwa państwa,
  - g) uwzględnia potrzeby w zakresie rozwoju infrastruktury technicznej poprzez ustalenia zawarte m. in. w §7 uchwały, dotyczącym zasad modernizacji, rozbudowy i budowy systemów infrastruktury technicznej,
  - h) został sporządzony przy zapewnieniu udziału społeczeństwa, w tym przy użyciu środków komunikacji elektronicznej,
  - i) został sporządzony przy zachowaniu jawności i przejrzystości procedur planistycznych,
  - j) uwzględnia potrzebę zapewnienia odpowiedniej ilości i jakości wody, do celów zaopatrzenia ludności poprzez m. in. ustalenia uchwały dotyczące ochrony wód, zagospodarowanie wód opadowych i roztopowych na terenach i ich wtórne wykorzystanie do celów bytowo-gospodarczych z dopuszczeniem odprowadzania do sieci kanalizacji deszczowej, odprowadzenie ścieków bytowych i komunalnych do sieci kanalizacji sanitarnej lub tymczasowo do czasu budowy kanalizacji sanitarnej dopuszcza się odprowadzanie ścieków bytowych i komunalnych do szczelnych zbiorników bezodpływowych lub przydomowych oczyszczalni ścieków, zaopatrzenie w wodę z sieci wodociągowej,
9. Zgodnie z art. 1 ust. 3 ustawy o planowaniu i zagospodarowaniu przestrzennym przy sporządzaniu projektu miejscowego planu uwzględniony został interes publiczny oraz interesy prywatne, zmierzające do ochrony istniejącego stanu zagospodarowania, a także analizy ekonomiczne, środowiskowe i społeczne.
10. Projekt planu miejscowego przewiduje sytuowanie nowej zabudowy przy uwzględnieniu wymagań ładu przestrzennego, efektywnego gospodarowania przestrzenią oraz walorami ekonomicznymi przestrzeni poprzez:
- a) kształtowanie struktur przestrzennych przy uwzględnieniu minimalizowania transportochłonności układu przestrzennego i wykorzystaniu istniejącego układu komunikacyjnego,
  - b) lokalizowanie nowej zabudowy przy wykorzystaniu istniejącego układu komunikacyjnego, istniejącej sieci elektroenergetycznej, pobliskich sieci wodociągowych, kanalizacyjnej i telekomunikacyjnej.
11. Projekt miejscowego planu zagospodarowania przestrzennego sporządzony został zgodnie z wynikami analizy oceny aktualności studium uwarunkowań i kierunków zagospodarowania przestrzennego i miejscowych planów zagospodarowania przestrzennego Gminy Malechowo, uchwalonej uchwałą Nr XX/163/2016 z dnia 30 sierpnia 2016r., o której mowa w art. 32 ust. 1 ustawy o planowaniu i zagospodarowaniu przestrzennym.
12. Zgodnie z prognozą skutków finansowych, sporządzoną na podstawie art. 17 pkt 5) ustawy o planowaniu i zagospodarowaniu przestrzennym realizacja ustaleń planu spowodują wzrost podatków od nieruchomości, a także nie wpłynęły negatywnie na budżet gminy.
13. Na podstawie art. 17 pkt 6) lit. a) ustawy o planowaniu i zagospodarowaniu przestrzennym Wójt Malechowa uzyskał opinie do przedstawionych w projekcie miejscowego planu rozwiązań, od właściwych organów i instytucji.
14. Na podstawie art. 17 pkt 6) lit. b) ustawy o planowaniu i zagospodarowaniu przestrzennym Wójt Malechowa uzgodnił projekt miejscowego planu z właściwymi organami i instytucjami.
15. Na podstawie art. 17 pkt 6) lit. c) ustawy o planowaniu i zagospodarowaniu

przestrzennym, po przeanalizowaniu ustaleń planu oraz zapisów ustawy o ochronie gruntów rolnych i leśnych stwierdzono brak konieczności uzyskania zgody na zmianę przeznaczenia gruntów rolnych na cele nierolnicze i nieleśne.

16. Projekt miejscowego planu został wyłożony do publicznego wglądu w terminie od 12 marca 2018 r. do 4 kwietnia 2018 r..
17. Dyskusja publiczna dotycząca rozwiązań przyjętych w projekcie planu odbyła się w dniu 21 marca 2018 r. o godzinie 12:00,
18. Do projektu miejscowego planu zagospodarowania przestrzennego wyłożonego do publicznego wglądu, w ustawowym terminie, tj. do 20 kwietnia 2018 r. roku nie wniesiono uwag.
19. Wobec dopełnienia procedury przewidzianej ustawą z dnia 27 marca 2003 r. o planowaniu i zagospodarowaniu przestrzennym przedłożono Radzie Gminy Malechowo projekt uchwały w sprawie uchwalenia zmiany miejscowego planu zagospodarowania przestrzennego.
20. W związku z powyższym przyjęcie uchwały jest uzasadnione.