

**UCHWAŁA NR XXV/198/2017
RADY GMINY MALECHOWO**

z dnia 31 stycznia 2017 r.

**w sprawie przystąpienia do sporządzenia zmiany miejscowego planu zagospodarowania przestrzennego
w obrębach Lejkowo i Zielenica, gm. Malechowo.**

Na podstawie art. 18 ust. 2 pkt 5 i 15 ustawy z dnia 8 marca 1990 r. o samorządzie gminnym (Dz. U. z 2016 r., poz. 446 i 1579) oraz art. 14 ust. 1 i ust. 2 ustawy z dnia 27 marca 2003 r. o planowaniu i zagospodarowaniu przestrzennym (Dz. U. z 2016 r. poz.778, 904, 961, 1250 i 1579) Rada Gminy Malechowo uchwala, co następuje:

§ 1. Przystępuje się do sporządzenia zmiany miejscowego planu zagospodarowania przestrzennego przyjętego Uchwałą Nr XIX/112/96 Rady Gminy Malechowo z dnia 30.12.1996 r. w obrębach Lejkowo i Zielenica, gm. Malechowo.

§ 2. Integralną częścią uchwały są załączniki 1-3, na których określono granice terenów objętych uchwałą.

§ 3. Traci moc uchwała Nr XXII/180/2016 Rady Gminy Malechowo z dnia 22 listopada 2016 r. w sprawie przystąpienia do sporządzenia zmiany miejscowego planu zagospodarowania przestrzennego działki nr 66 położonej w obrębie Zielenica, gm. Malechowo.

§ 4. Wykonanie uchwały powierza się Wójtowi Gminy Malechowo.

§ 5. Uchwała wchodzi w życie z dniem podjęcia.

Przewodnicząca Rady Gminy

Jolanta Kieres

Poświadczam zgodność niniejszej kopii z treścią materiału państwowego zasobu geodezyjnego i kartograficznego.	
Organ prowadzący państwowy zasób geodezyjny i kartograficzny	STAROSTA SŁAWIEŃSKI
Nazwa materiału zasobu	Mapa ewidencyjna
Identyfikator ewidencyjny materiału zasobu	6.218.09.09.2
Data wykonania kopii	2016.11.04
Imię, nazwisko i podpis osoby reprezentującej organ	<i>[Podpis]</i>

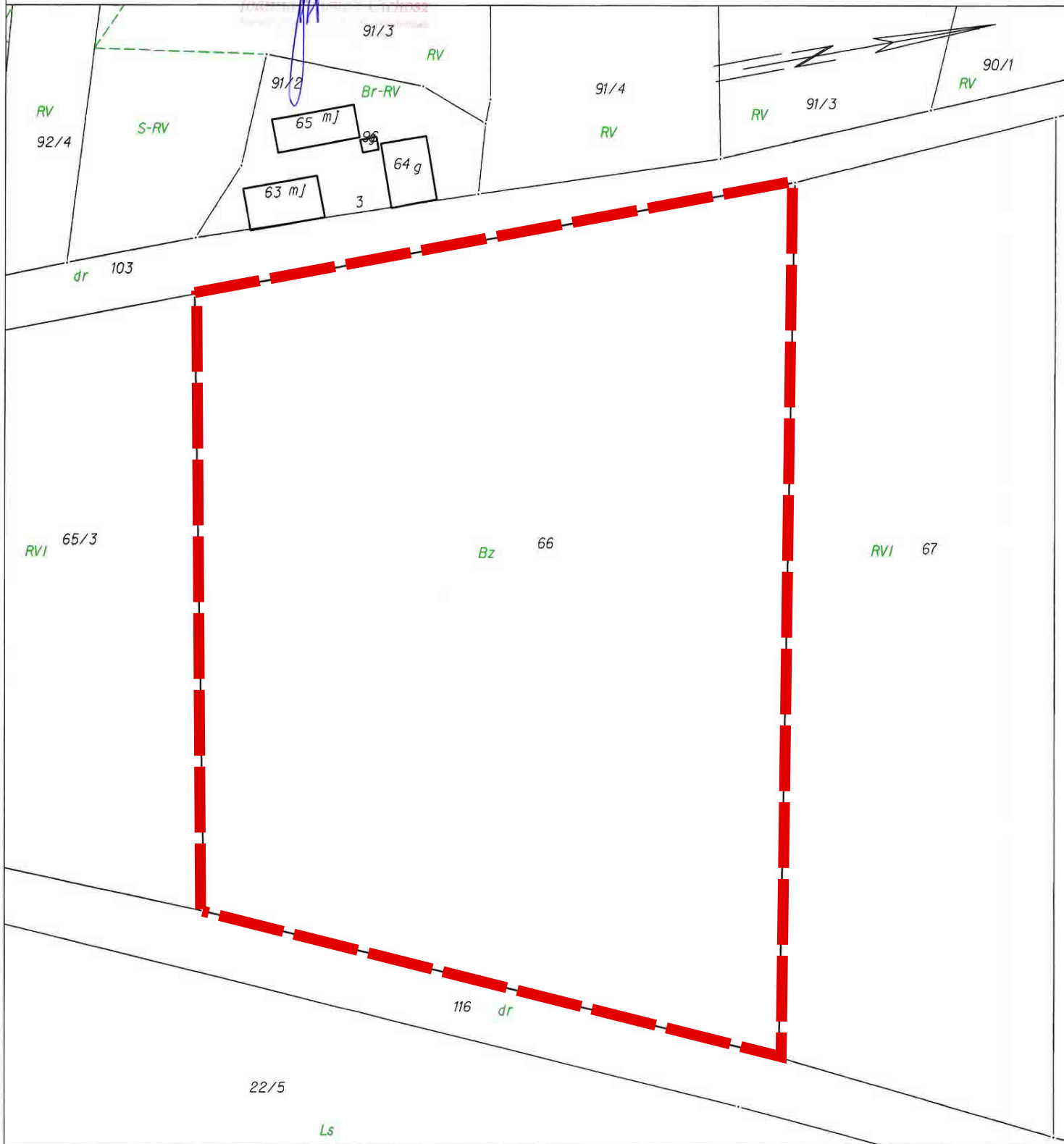
Rady Gminy Malechowo

z dnia 31 stycznia 2017 r.


MAPA EWIDENCJI GRUNTÓW

SKALA 1:1000

obr. Zielonica 0025: dz. 66



Sławno dn. 2016-11-04
Sporządził(a) wydruk: Barbara Gradzińska
Nr. kanc.:GN.6642.2.515.2016

 granica obszaru objętego uchwałą w sprawie przystąpienia do zmiany miejscowego planu zagospodarowania przestrzennego

MAPA ZASADNICZA

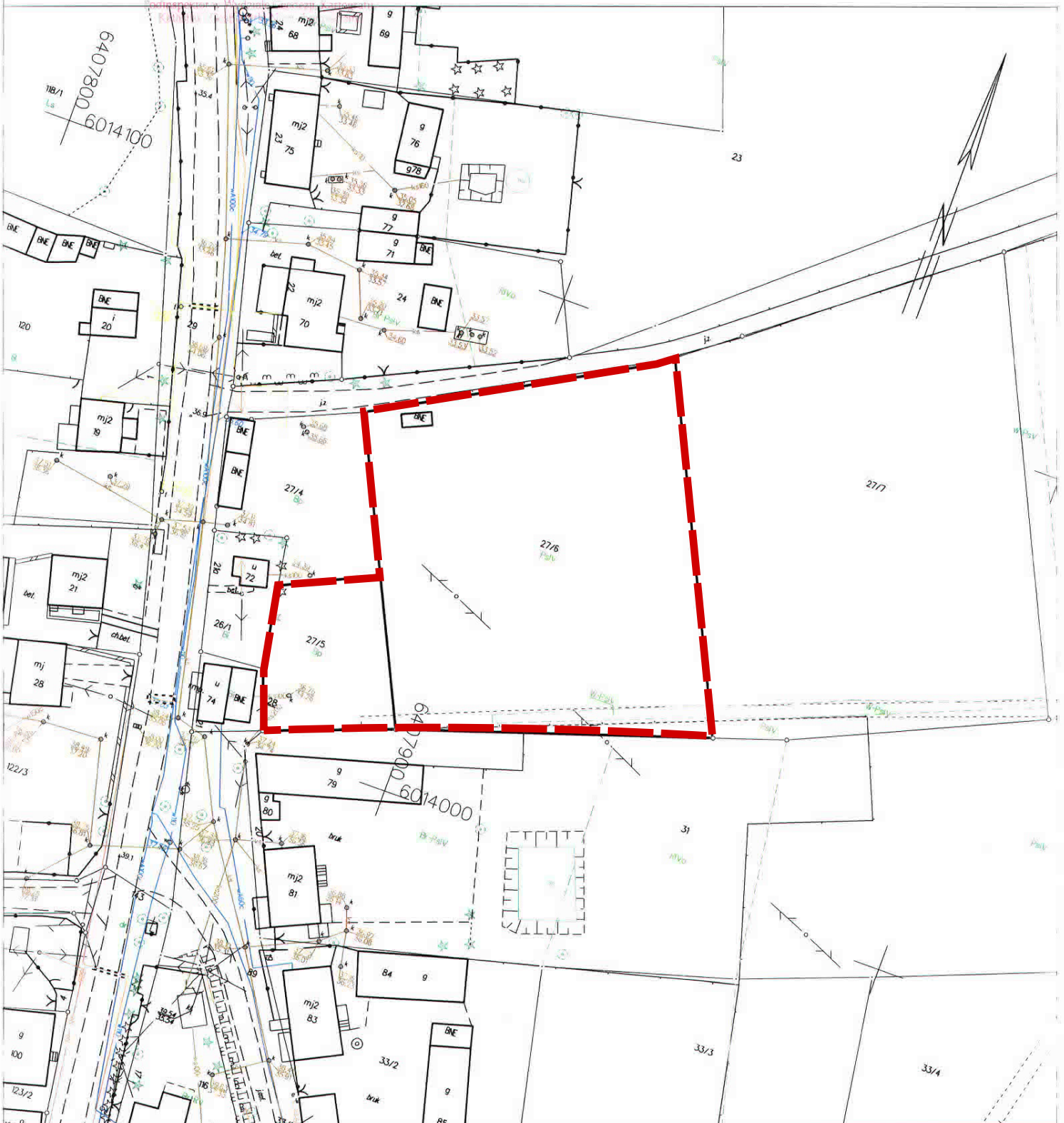
SKALA 1:1000

obr. Lejkowo 0013: dz. 27/5, 27/6

Rady Gminy Malechowo
z dnia 31 stycznia 2017 r.

Sekcje mapy: 6.218.09.08.1; 6.218.09.08.2; 6.218.09.03.4; 6.218.09.03.3

ZUP STAROSTWA
Marek Kusik



Sławno dn. 04.01.2017
Sporządził(a) wydruk: Katarzyna Ratkowska
Nr. kanc.:GN.6642.16.2017



granica obszaru objętego uchwałą w sprawie
przystąpienia do zmiany miejscowego planu
zagospodarowania przestrzennego

UZASADNIENIE

Teren objęty granicą zmiany miejscowego planu zagospodarowania przestrzennego - działki nr 27/5, 27/6 i 120 obręb Lejkowo oraz nr 66 w obrębie Zielenica objęty jest obecnie miejscowym planem zagospodarowania przestrzennego uchwalonym uchwałą Nr XIX/112/96 Rady Gminy Malechowo z dnia 30 grudnia 1996r.

Podjęcie niniejszej uchwały uzasadnia konieczność wprowadzenia zmian w ustaleniach obowiązującego planu w wyniku zmieniających się uwarunkowań przestrzennych i funkcjonalnych.