

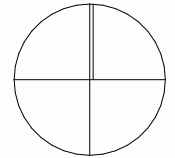
Poświadczą się zgodność niniejszej kopii z treścią materiału państwowego zasobu geodezyjnego i kartograficznego.	
Organ prowadzący państwowy zasób geodezyjny i kartograficzny	STAROSTA SŁAWIŃSKI
Nazwa materiału zasobu	Mapa zasadnicza
Identyfikator ewidencyjny materiału zasobu	P.3213.2013.599
Data wykonania kopii	21.11.2013
Imię, nazwisko i podpis osoby reprezentującej organ	<i>Agnieszka Bajtek</i>

MAPA ZASADNICZA

obr. Karwice 0009: dz. 385, 386, 387, 429, 430

Sekcje mapy: 6.220.09.07.3; 6.220.09.07.4

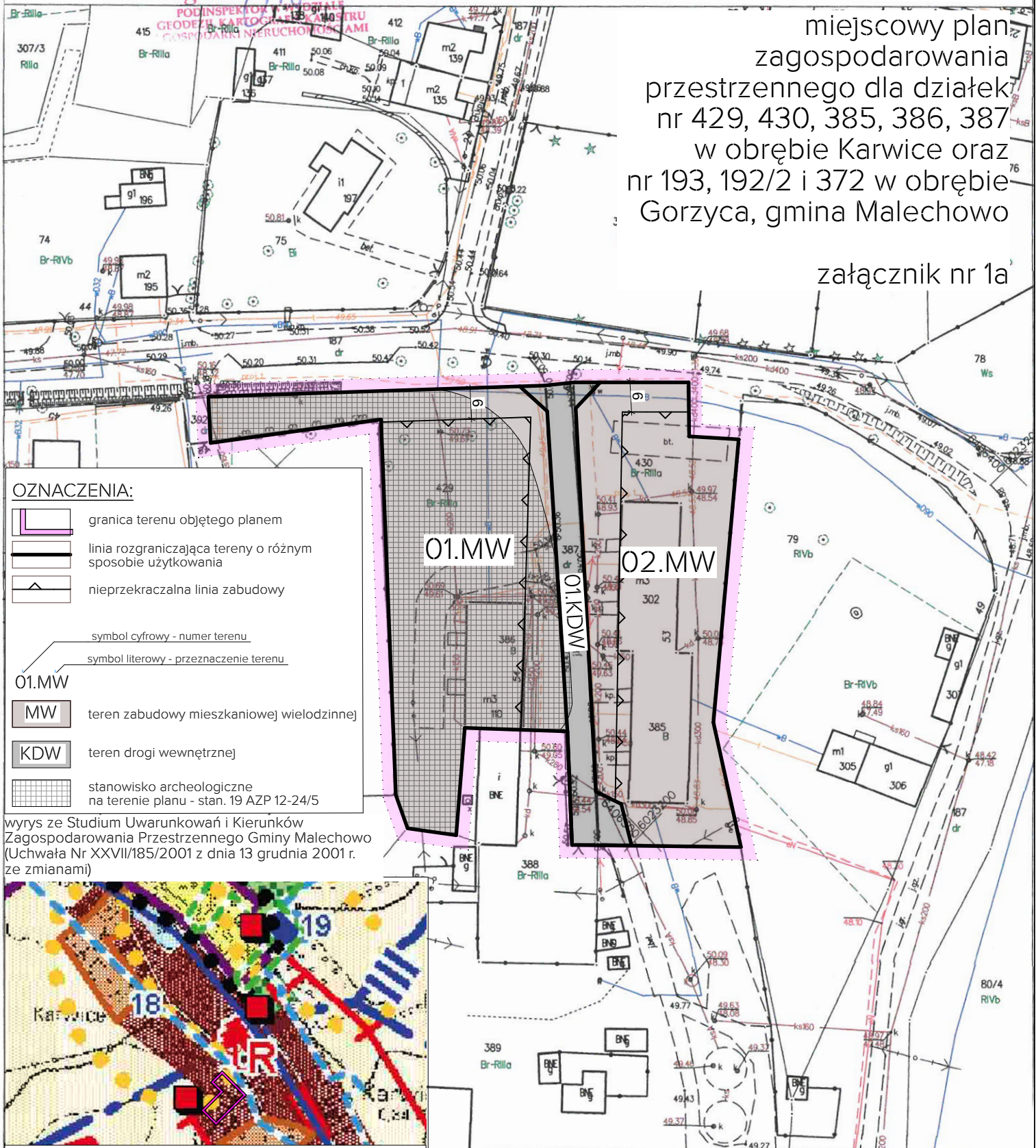
SKALA 1:1000



skala 1:1000

miejskowy plan zagospodarowania przestrzennego dla działek nr 429, 430, 385, 386, 387 w obrębie Karwice oraz nr 193, 192/2 i 372 w obrębie Gorzyca, gmina Malechowo

załącznik nr 1a



OZNACZENIA:

- granica terenu objętego planem
- linia rozgraniczająca tereny o różnym sposobie użytkowania
- nieprzekraczalna linia zabudowy
- symbol cyfrowy - numer terenu
- symbol literowy - przeznaczenie terenu
- O1.MW**
- teren zabudowy mieszkaniowej wielodzinnej
- KDW**
- stanowisko archeologiczne na terenie planu - stan. 19 AZP 12-24/5

wyrusze ze Studium Uwarunkowań i Kierunków Zagospodarowania Przestrzennego Gminy Malechowo (Uchwała Nr XXVII/185/2001 z dnia 13 grudnia 2001 r. ze zmianami)



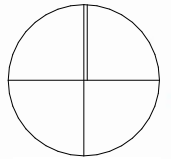
oznaczenia

- teren planu miejscowego
- strefa stniejącego zainwestowania – terenów istniejącej zabudowy miejscowości, kolonii i przysiółków wraz z usługami oraz terenów użytkowanych gospodarczo i produkcyjnie – uzupełnienie i adaptacja istniejących układów przestrzennych

Poświadczam zgodność niniejszej kopii z treścią materiału państwowego zasobu geodezyjnego i kartograficznego.

Organ prowadzący państwowy zasób geodezyjny i kartograficzny	STAROSTA SŁAWIŃSKI
Nazwa materiału zasobu	Mapa zasadnicza
Identyfikator ewidencyjny materiału zasobu	P.3213.2013.599
Data wykonania kopii	2021.01.15
Imię, nazwisko i podpis osoby reprezentującej organ	2 up. STAROSTY

MAPA ZASADNICZA
obr. Gorzyca 0007: dz. 192/2, 193, 372
Sekcje mapy: 6.220.08.24.1
SKALA 1:1000



miejskowy plan zagospodarowania przestrzennego dla działek nr 429, 430, 385, 386, 387 w obrębie Karwice oraz nr 193, 192/2 i 372 w obrębie Gorzyca, gmina Malechowo

załącznik nr 1b

OZNACZENIA:

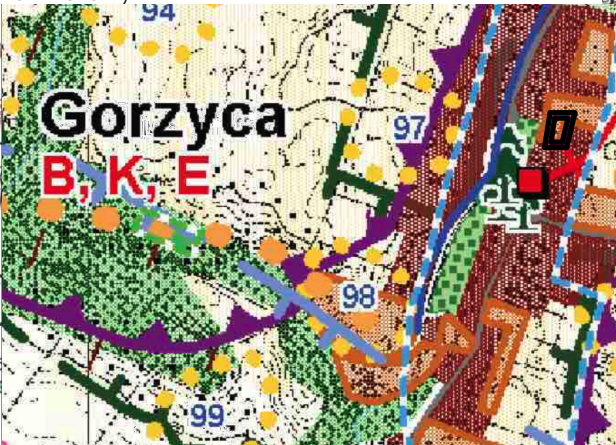
- granica terenu objętego planem teren strefy B ochrony konserwatorskiej
- linia rozgraniczająca tereny o różnym sposobie użytkowania
- obowiązująca linia zabudowy
- nieprzekraczalna linia zabudowy
- symbol cyfrowy - numer terenu
- symbol literowy - przeznaczenie terenu

01.MN

MN teren zabudowy mieszkaniowej jednorodzinnej

KDW teren drogi wewnętrznej

wyrys ze Studium Uwarunkowań i Kierunków Zagospodarowania Przestrzennego Gminy Malechowo (Uchwała Nr XXVII/185/2001 z dnia 13 grudnia 2001 r. ze zmianami)



oznaczenia

- teren planu miejscowego
- proj. strefa zabudowy mieszk. jedn. oraz zagrodowej z usługami

Sławno dn. 15.01.2021

Sporządził(a) wydruk: Agnieszka Bajtek

