

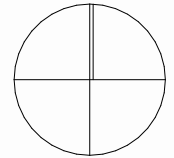
Poświadczą się zgodność niniejszej kopii z treścią materiału państwowego zasobu geodezyjnego i kartograficznego.	
Organ prowadzący państwowy zasób geodezyjny i kartograficzny	STAROSTA SŁAWIŃSKI
Nazwa materiału zasobu	Mapa zasadnicza
Identyfikator ewidencyjny materiału zasobu	P.3213.2013.599
Data wykonania kopii	21.12.2013
Imię, nazwisko i podpis osoby reprezentującej organ	<i>Agnieszka Bajtek</i>

MAPA ZASADNICZA

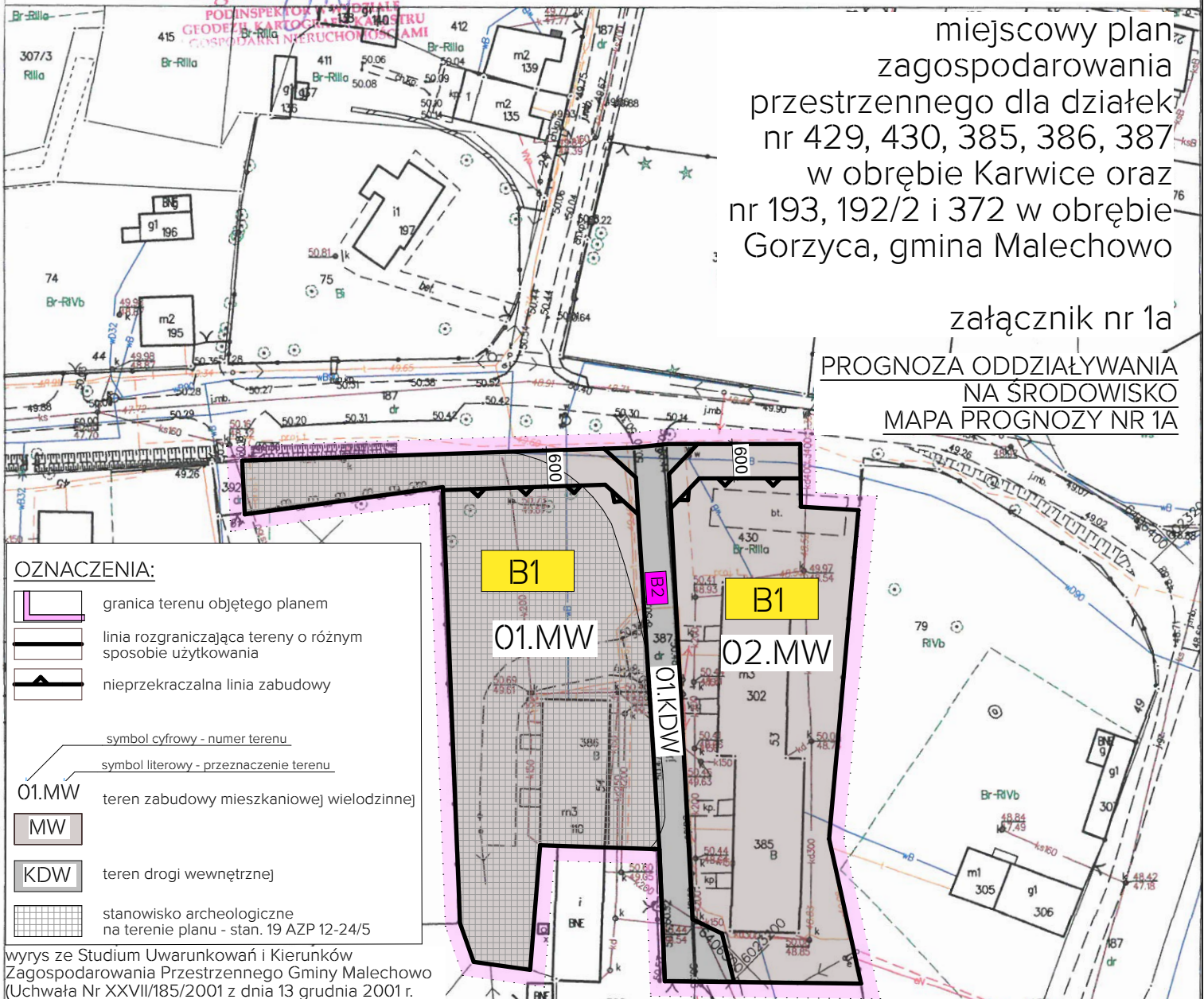
obr. Karwice 0009: dz. 385, 386, 387, 429, 430

Sekcje mapy: 6.220.09.07.3; 6.220.09.07.4

SKALA 1:1000



skala 1:1000



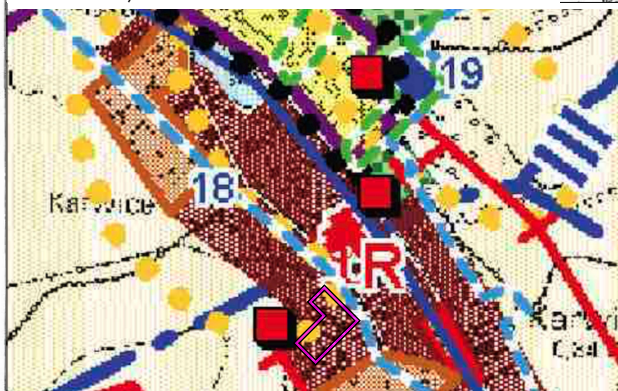
miejskowy plan zagospodarowania przestrzennego dla działek nr 429, 430, 385, 386, 387 w obrębie Karwice oraz nr 193, 192/2 i 372 w obrębie Gorzyca, gmina Malechowo

załącznik nr 1a
PROGNOZA ODDZIAŁYWANIA NA ŚRODOWISKO
MAPA PROGNOZY NR 1A

OZNACZENIA:

- granica terenu objętego planem
- linia rozgraniczająca tereny o różnym sposobie użytkowania
- nieprzekraczalna linia zabudowy
- symbol cyfrowy - numer terenu
- symbol literowy - przeznaczenie terenu
- 01.MW** teren zabudowy mieszkaniowej wielodzinnej
- MW**
- KDW** teren drogi wewnętrznej
- stanowisko archeologiczne na terenie planu - stan. 19 AZP 12-24/5

wyrusze ze Studium Uwarunkowań i Kierunków Zagospodarowania Przestrzennego Gminy Malechowo (Uchwała Nr XXVII/185/2001 z dnia 13 grudnia 2001 r. ze zmianami)



oznaczenia

- teren planu miejscowego
- strefa stniejącego zainwestowania – terenów istniejącej zabudowy miejscowości, kolonii i przysiółków wraz z usługami oraz terenów użytkowanych gospodarczo i produkcyjnie – uzupełnienie i adaptacja istniejących układów przestrzennych

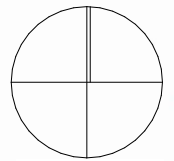
legenda prognozy

- B1** tereny przekształceń o widocznym wpływie na środowisko przyrodnicze
Ustalenia projektu zmiany planu ocenia się jako mogące mieć niekorzystny wpływ na środowisko przyrodnicze. Strefa ta jest już w części zainwestowana lub bardzo przekształcona, ustalenia planu utrzymują dotychczasowe funkcje terenu i rozszerzają je na tereny bezpośrednio do nich przyległe, użytkowane obecnie jako uprawy rolne lub odłogi i nieużytkowane łąki o różnym poziomie uwilgotnienia.
- B2** tereny przekształceń o widocznym wpływie na środowisko przyrodnicze
Ustalenia projektu zmiany planu ocenia się jako mające neutralny wpływ na środowisko przyrodnicze. Strefa ta jest już zainwestowana, ustalenia planu utrzymują dotychczasowe funkcje terenu. Strefa ta obejmuje wewnętrzny system komunikacyjny.

Poświadczam zgodność niniejszej kopii z treścią materiału państwowego zasobu geodezyjnego i kartograficznego.

Organ prowadzący państwowy zasób geodezyjny i kartograficzny	STAROSTA SŁAWIŃSKI
Nazwa materiału zasobu	Mapa zasadnicza
Identyfikator ewidencyjny materiału zasobu	P.3213.2013.599
Data wykonania kopii	2021.01.15
Imię, nazwisko i podpis osoby reprezentującej organ	Z up. STAROSTY

MAPA ZASADNICZA
obr. Gorzyca 0007: dz. 192/2, 193, 372
Sekcje mapy: 6.220.08.24.1
SKALA 1:1000



miejskowy plan zagospodarowania przestrzennego dla działek nr 429, 430, 385, 386, 387 w obrębie Karwice oraz nr 193, 192/2 i 372 w obrębie Gorzyca, gmina Malechowo

załącznik nr 1b

PROGNOZA ODDZIAŁYWANIA
NA ŚRODOWISKO
MAPA PROGNOZY NR 1B

OZNACZENIA:

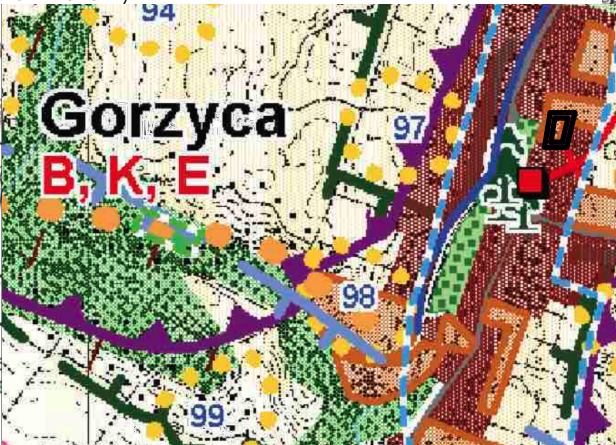
- granica terenu objętego planem teren strefy B ochrony konserwatorskiej
- linia rozgraniczająca tereny o różnym sposobie użytkowania
- obowiązująca linia zabudowy
- nieprzekraczalna linia zabudowy
- symbol cyfrowy - numer terenu
- symbol literowy - przeznaczenie terenu

O1.MN

MN teren zabudowy mieszkaniowej jednorodzinnej

KDW teren drogi wewnętrznej

wyrys ze Studium Uwarunkowań i Kierunków Zagospodarowania Przestrzennego Gminy Malechowo (Uchwała Nr XXVII/185/2001 z dnia 13 grudnia 2001 r. ze zmianami)



oznaczenia

- teren planu miejscowego
- proj. strefa zabudowy mieszk. jedn. oraz zagrodowej z usługami

Sławno dn. 15.01.2021

Sporządził(a) wydruk: Agnieszka Bajtek

legenda prognozy

B1 tereny przekształceń o widocznym wpływie na środowisko przyrodnicze

Ustalenia projektu zmiany planu ocenia się jako mogące mieć niekorzystny wpływ na środowisko przyrodnicze. Strefa ta jest już w części zainwestowana lub bardzo przekształcona, ustalenia planu utrzymują dotychczasowe funkcje terenu lub rozszerzają je na tereny bezpośrednio do nich przyległe, użytkowane obecnie jako uprawy rolne lub odłogi i nieużytkowane łąki o różnym poziomie uwilgotnienia.