

Województwo **ZACHODNIOPOMORSKIE**  
Powiat **SŁAWIEŃSKI**  
Gmina **MALECHOWO**  
Obr.ewid. **PODGÓRKI 0020**

# **UPROSZCZONY PLAN URZĄDZENIA LASU**

STANOWIĄCEGO WŁASNOŚĆ JENS FARM PRODUKCYJNO HANDLOWA SPÓŁKA Z O.O  
Z SIEDZIBĄ W OSTROWCU

Ostrowiec 30, 76-129 Ostrowiec.

**NA OKRES OD 01.01.2021 R. DO 31.12.2030 R.**

Stan na 01.03.2021 r.



Biuro Urządzania Lasu i Geodezji Leśnej  
Oddział w Szczecinku

Szczecinek, 2021r.

Nadzór

Nadzór nad gospodarką leśną sprawuje Starostwo Powiatowe w Sławnie.

Warunki przyrodnicze

Według regionalizacji przyrodniczo-leśnej lasy objęte inwentaryzacją leżą w Krainie I – Bałtyckiej, mezoregionie 11 – Równiny Słupskiej

Siedliskowe typy lasu i przyjęte dla nich typy drzewostanów

Wyszczególnienie	Siedliskowe typy lasu
	LMśw
Typ drzewostanu	Bk So
Gatunki główne (%)	So 50, Bk 30
Gatunki domieszkowe (%)	Db i inne 20

## 1. Maksymalna miąższość możliwa do pozyskania

Według Rozporządzenia Ministra Środowiska z dnia 12 listopada 2012 r. w sprawie szczegółowych warunków i trybu sporządzania planu urządzenia lasu, uproszczonego planu urządzenia lasu oraz inwentaryzacji stanu lasu (Dz.U z 2012 r. poz. 1302), minimalne wieki wyrębu wynoszą: dla So - 80 lat. Na podstawie wskazań gospodarczych ustalonych w trakcie taksacji określono maksymalną miąższość możliwą do pozyskania według potrzeb hodowlanych.

Wynosi ona 416 m<sup>3</sup> brutto w użytkach rębnych (Rb IB).

## 2. Ochrona lasu

Z uwagi na brak w okolicy większych zakładów przemysłowych opisywane lasy nie są narażone na szkody ze strony przemysłu. Lasy te powstały głównie w wyniku naturalnej sukcesji i zalesienia gruntów porolnych. Cechują się średnią jakością hodowlaną. W lasach występują niewielkie uszkodzenia ze strony grzybów i owadów. Zagrożenie pożarowe jest niewielkie ze względu na duże rozproszenie kompleksów leśnych oraz duży udział siedlisk bagiennych i gatunków liściastych.

W zakresie ustaleń Art. 30 ustawy z dnia 28.09.1991 r. o lasach nie stwierdza się istotnych odstępstw.

### 3. Zawartość uproszczonego planu urządzenia lasu

W skład uproszczonego planu urządzenia lasu wchodzi:

- a) opis ogólny,
- b) opisy taksacyjne lasu,
- c) rejestr działek leśnych,
- d) wykaz symboli i skrótów,
- e) mapa gospodarcza,
- f) wyciągi z uproszczonych planów urządzenia lasu.

Załącznikiem do uproszczonego planu urządzenia lasu są zadania w zakresie gospodarki leśnej sporządzone w dwóch egzemplarzach z przeznaczeniem dla:

- 1 egz. – dla właściciela lasu,
- 1 egz. – dla Starostwa Powiatowego w Sławnie

Uproszczony plan urządzenia lasu opracowano w 4 egzemplarzach z przeznaczeniem dla:

- Właściciela lasu,
- Starostwa Powiatowego w Sławnie,
- Urzędu Gminy w Malechowie,
- Nadleśnictwa Sławno.

Opracował: Tomasz Klim

## Powierzchniowa i miąższościowa tabela klas wieku wg gatunków panujących

32/13/042/0020 - PODGÓRKI

Gatunek panujący	Grunty leśne niezalesione				Przest. na gr. zal.	Drzewostany w klasach i podklasach wieku														KO	KDO	Bud. przer.	Razem		Procent
	do odnowienia		w prod. ubocz.	pozost.		I		II		III		IV		V		VI	VII	VIII	grunty zales.				grunty zales. i niezales.		
	plazo-winy	halizny i zręby				1 - 10	11 - 20	21 - 30	31 - 40	41 - 50	51 - 60	61 - 70	71 - 80	81 - 90	91 - 100	101 - 120	121 - 140	141 i wyżej							
	powierzchnia w ha / miąższość w m3																								
1	2	3	4	5	6	7	8	9	10	11	12	13	14	15	16	17	18	19	20	21	22	23	24	25	
<b>SO</b>														1,26								1,26	1,26	100,00	
														416								416	416	100,00	
<b>OGÓŁEM:</b>														1,26								1,26	1,26	100,00	
														416								416	416	100,00	

# Opis taksacyjny lasów i gruntów przeznaczonych do zalesienia

32/13/042/0020 - PODGÓRKI

Oddział i pododdział	Powierzchnia [ha]			Opis siedliska, drzewostanu i pow. nieleśnej			Elementy taksacyjne										Wskazania gospodarcze			
	Leśna		Grunty do zales.	TSL	Wiek doj. rębnej	Cechy d-stanu	Warstwa	Gatunek	Wiek	Zadrzewienie	Zwarcie	Pierśnica [cm]	Wys. [m]	Bonitacja	Grubizna [m3]		Planowanie			Wykonanie
	zales.	niezales.		Rodzaj pow.	GTD	Przyczyna uszk.									1 ha	cała pow.	Rodzaj zadania	Pow. [ha]	Do pozysk. [m3]	
				Pokrywa	D-stany ochr.	Stopień uszk.														
Powierzchnie niestanowiące wydzielenia				Masa drewno martwe																
1	2	3	4	5	6	7	8	9	10	11	12	13	14	15	16	17	18	19	20	21
1 -a	1,26			LMŚW D-STAN ZAD RB IB - 100%	80 BK-SO		DRZEW	10 SO PJD BRZ PJD JW MJS DB MJS JW MJS BK MJS ŚW	85 40 40 40 65 65 85	0,8	PRZ	38	25	I	330	416	IB AGROT ODN-ZRB PIEL	1,26 1,26 1,26 1,26	416	
							PODSZ	JW BEZ.C DB		0,6										
							<b>RAZEM:</b>							<b>330</b>	<b>416</b>			<b>416</b>		
<b>OGÓLEM:</b>	<b>1,26</b>	<b>0,00</b>	<b>0,00</b>												<b>416</b>				<b>416</b>	

MAPA GOSPODARczo-PRZEGLĄDOWA  
DRZEWOSTANÓW

**OBRĘB EWIDENCYJNY**  
**Podgórki 0020, oddz. 1.**

GMINA  
Malechowo

POWIAT  
sławieński

WOJEWÓDZTWO  
zachodniopomorskie

Stan na 01.03.2021

POWIERZCHNIA OGÓLNA: **1,26 ha**

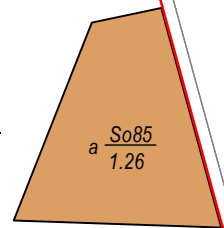
SKALA 1:5 000



221

8

**1**  
**1.26**



a  $\frac{So85}{1.26}$













195/2

194

193


9

## LEGENDA MAPY

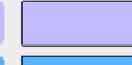

	Granica oddziału
	Granica pododdziału
	Granica działki ewidencyjnej
	Granica powierzchni niestanowiącej wyłączenia (PNSW)
	Droga
	Ciek
	Linia energetyczna, telekomunikacyjna, rurociąg
	Pozostały obiekt liniowy np. ścieżka, wizura
	Granica działki ewidencyjnej właściciela
	Granica gruntu przeznaczonego do przeklasyfikowania
	Granica gruntu przeznaczonego do zalesienia
	Kasownik
$\frac{1}{1,43}$	Opis oddziału
$\frac{4050}{0,28}$	Opis pododdziału

Gr. lasne  
niezalesione  
do odnowienia


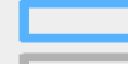
Gr. lasne  
zalesione




Sosna (So), Modrzew (Md), Limba (Lb)



Świerk (Św)





Jodła (Jd), Dąglezja (Dg)




Dąb (Dąb)




Buk (Buk), Grab (Gb)




Jesion (Js), Klon (Kl), Wiąz (Wz), Jawor (Jw)



Olśza (Ol)



Brzoza (Brz), Alkacja (Alk)



Topola (Tp), Osika (Os), Wierzba (Wb), Lipa (Lp)



Pozostałe grunty lasne



Mapę sporządzono na podstawie mapy ewidencyjnej obrębu ewidencyjnego

Układ współrzędnych „PL-1992”

Opracowanie: Biuro Urządzania Lasu i Geodezji Leśnej Oddział w Szczecinku

Wykonał: Karol Grzeca

Sprawdził: Tomasz Klim



## WYKAZ SKRÓTÓW I SYMBOLI

1. Symbole nazw drzew leśnych		2. Skróty w opisie drzewostanu				3. Skróty w czynnościach gospodarczych	
Gatunek drzewa	Symbol	Wyrażenie	Skrót-Symbol	Wyróżnienie	Skrót-Symbol	Wyrażenie	Skrót-Symbol
Grochorzew (akacja)	Ak	typ siedliskowy lasu	TSL	część	cz.	odnowić	Odn.
Brzoza	Brz	bór świeży	Bśw	gatunek	gat.	pielęgnowanie uprawy	Piel.
Buk	Bk	bór mieszany świeży	BMśw	grupami	grup.	poprawki i uzupełnienia	Popr.
Jedlica (daglezja)	Dg	bór mieszany wilgotny	BMw	kępami	kęp.	dolesienia	Dol.
Dąb	Db	bór mieszany bagienny	BMb	luźne	luź.	czyszczenia wczesne	CW
Dąb czerwony	Dbc	las mieszany świeży	LMśw	nalot	nal.	czyszczenia późne	CP
Grab	Gb	las mieszany wilgotny	LMw	odnowienia	odn.	czyszczenia późne z pozyskaniem	CPP
Jarzębina	Jrz	las mieszany bagienny	LMb	podrost	podr.	trzebież wczesna	TW
Jawor	Jw	las świeży	Lśw	pojedynczo	pjd.	melioracje agrotechniczne	Mel. agr.
Jodła	Jd	las wilgotny	Lw	południe	Pd.	wprowadzenie podszytu	Wprow. podsz.
Świerk	Św	ols	OI	przestoje	przest.	posadzenia	Podsadz.
Wiąz	Wz	drzewostan	dstan.	wschód	W	rębnia I	Rb I
Jesion	Js	miejskami	miejsc.	zachód	Z	rębnia II	Rb II
Kasztanowiec	Ksz	płazowina	płaz.	zalesienie	zal.	rębnia III	Rb III
Klon	Kl	podszyt	podsz.	zwarcie	zw.	rębnia IV	Rb IV
Lipa	Lp	północ	Pn.			trzebież późna	TP
Modrzew	Md	powierzchnia	pow.				
Olsza czarna	OI	przerwane	prz.				
Osika	Os	umiarkowane	um.				
Sosna pospolita	So	wysokość	wys.				
Sosna banksa	Sob	zadrzewienie	zd.				
Sosna wejmutka	So we						
Topola	Tp						

## Rejestr działek leśnych i gruntów przeznaczonych do zalesienia oraz ich właściciele

32/13/042/0020 - PODGÓRKI

Numer w rejestrze gruntów	Nazwisko imię/Nazwa, adres właściciela	Numer arkusza mapy	Numer działki	Oddział i pododdział	Opis i powierzchnia lasu						Zadania w zakresie gospodarki leśnej				Aktualizacja opisu i uwagi	
					Gat. główny	Wiek	Bonit.	Powierzchnia [ha]			Zapas [m3]	Planowane zadania	Powierz. [ha]	Do pozysk. w użytk. [m3]		
								Leśna zales.	Leśna niezales.	Grunty do zales.				p.rębny		rębny
1	2	3	4	5	6	7	8	9	10	11	12	13	14	15	16	17
G29	JENS FARM PRODUKCYJNO HANDLOWA SPÓŁKA Z O.O Z SIEDZIBĄ W OSTROWCU Ostrowiec 30 76-129 Ostrowiec [udział: 1/1]	1	20 - 193	1 -a	SO	85	I	1,26			416	IB	1,26		416	RB IB - 100%
												AGROT	1,26			
												ODN-ZRB	1,26			
												PIEL	1,26			
RAZEM:								1,26			416			416		
OGÓŁEM:								1,26			416			416		
								AGROT		1,26						
								IB		1,26						
								ODN-ZRB		1,26						
PIEL		1,26														

Rejestr działek leśnych - tabela właścicieli

32/13/042/0020 - PODGÓRKI

Nazwisko i imię/nazwa właściciela	Oddz. i pododdz.	Nr w rej. gruntów	Nr działki
JENS FARM PRODUKCYJNO HANDLOWA SPÓŁKA Z O.O Z SIEDZIBĄ W OSTROWCU	1 -a	G29	193

## Wyciąg z uproszczonego planu urządzenia lasu

Dla  
**Właściciel:** JENS FARM PRODUKCYJNO HANDLOWA SPÓŁKA Z O.O Z SIEDZIBĄ W OSTROWCU, Ostrowiec 30 76-129 Ostrowiec  
**Obręb ew.:** 32/13/042/0020 - PODGÓRKI

Numer działki i udział	Oddział i pododdział	Opis i powierzchnia lasu						Zadania w zakresie gospodarki leśnej				Aktualizacja opisu i uwagi	
		Gat. główny	Wiek	Bonit.	Powierzchnia [ha]			Zapas [m3]	Planowane zadania	Powierz. [ha]	Do pozysk. w użytk. [m3]		
					Leśna zales.	Leśna niezales.	Grunty do zales.				p.rębny		rębny
1	2	3	4	5	6	7	8	9	10	11	12	13	14
20 - 193 [1/1]	1 -a	SO	85	I	1,26			416	IB	1,26		416	RB IB - 100%
									AGROT	1,26			
									ODN-ZRB	1,26			
									PIEL	1,26			
<b>OGÓŁEM:</b>					1,26			416			416		
									AGROT	1,26			
									IB	1,26			
									ODN-ZRB	1,26			
									PIEL	1,26			

### Wykaz wybranych skrótów:

SO	Sosna zwyczajna
MD	Modrzew europejski
ŚW	Świerk pospolity
JD	Jodła pospolita
BK	Buk zwyczajny
DB	Dąb
OL	Olsza czarna
OS	Topola osika

BRZ	Brzoza brodawkowata
AGROT	specjalne zabiegi agrotechniczne
CP	czyszczenia późne
CP-P	pozyskanie w CP
CW	czyszczenia wczesne
DRZEW	uprząt.drzew na pow.nieleśnej
IA	rębnia zupełna wielkopowierzchniowa
IB	rębnia zupełna pasowa

MA-FIT	fitomelioracje
ODN-HAL	odnowienie halizn
ODN-ZRB	odnowienie zrębów
PIEL	pielęgnowanie gleby
PŁAZ	uprzątanie płazowin
POPR	poprawki i uzupełnienia
TW	trzebież wczesna
TP	trzebież późna