

Województwo **ZACHODNIOPOMORSKIE**  
Powiat **SŁAWIEŃSKI**  
Gmina **MALECHOWO**  
Obr.ewid. **ŻEGOCINO 0026**

# **UPROSZCZONY PLAN URZĄDZENIA LASU**

STANOWIĄCEGO WŁASNOŚĆ JENS FARM PRODUKCYJNO HANDLOWA SPÓŁKA Z O.O  
Z SIEDZIBĄ W OSTROWCU

Ostrowiec 30, 76-129 Ostrowiec.

**NA OKRES OD 01.01.2021 R. DO 31.12.2030 R.**

Stan na 01.03.2021 r.



**Biuro Urządzania Lasu i Geodezji Leśnej  
Oddział w Szczecinku**

Szczecinek, 2021r.

## Nadzór

Nadzór nad gospodarką leśną sprawuje Starostwo Powiatowe w Sławnie.

## Warunki przyrodnicze

Według regionalizacji przyrodniczo-leśnej lasy objęte inwentaryzacją leżą w Krainie I – Bałtyckiej, mezoregionie 11 – Równiny Słupskiej

## Siedliskowe typy lasu i przyjęte dla nich typy drzewostanów

Wyszczególnienie	Siedliskowe typy lasu				
	BMw	BMb	LMśw	LMśw	LMśw
Typ drzewostanu	Św Brz	Brz So	So Db	Db So	Bk So
Gatunki główne (%)	Brz 50, Św 30	So 60, Brz 30	Db 50, So 30	So 50, Db 30	So 50, Bk 30
Gatunki domieszkowe (%)	So,Db 20	Św i inne 10	Bk, Md i inne 20	Bk i inne 20	Db i inne 20
Wyszczególnienie					
	Lśw	Lśw	LMw	LMb	
Typ drzewostanu	Bk	Bk Db	So Św	OI	
Gatunki główne (%)	Bk 80	Db 50 Bk 30	Św 50, So 30	OI 70	
Gatunki domieszkowe (%)	Db i inne 20	Md i inne 20	Db, Brz i inne 20	Brz i inne 30	

## 1. Maksymalna miąższość możliwa do pozyskania

Według Rozporządzenia Ministra Środowiska z dnia 12 listopada 2012 r. w sprawie szczegółowych warunków i trybu sporządzania planu urządzenia lasu, uproszczonego planu urządzenia lasu oraz inwentaryzacji stanu lasu (Dz.U z 2012 r. poz. 1302), minimalne wieki wyrębu wynoszą: dla Bk - 100, So - 80, Brz, OI - 60 lat. Na podstawie wskazań gospodarczych ustalonych w trakcie taksacji określono maksymalną miąższość możliwą do pozyskania według potrzeb hodowlanych.

Wynosi ona 792 m<sup>3</sup> brutto w użytkach rębnych (IIAU, IIIA), 458 m<sup>3</sup> brutto w użytkach przedrębnych (TP).

## 2. Ochrona lasu

Z uwagi na brak w okolicy większych zakładów przemysłowych opisywane lasy nie są narażone na szkody ze strony przemysłu. Lasy te powstały głównie w wyniku naturalnej sukcesji i zalesienia gruntów porolnych. Cechują się średnią jakością hodowlaną. W lasach występują niewielkie uszkodzenia ze strony grzybów i owadów. Zagrożenie pożarowe jest niewielkie ze względu na duże rozproszenie kompleksów leśnych oraz duży udział siedlisk bagiennych i gatunków liściastych.

W zakresie ustaleń Art. 30 ustawy z dnia 28.09.1991 r. o lasach nie stwierdza się istotnych odstępstw.

### 3. Zawartość uproszczonego planu urządzenia lasu

W skład uproszczonego planu urządzenia lasu wchodzi:

- a) opis ogólny,
- b) opisy taksacyjne lasu,
- c) rejestr działek leśnych,
- d) wykaz symboli i skrótów,
- e) mapa gospodarcza,
- f) wyciągi z uproszczonych planów urządzenia lasu.

Załącznikiem do uproszczonego planu urządzenia lasu są zadania w zakresie gospodarki leśnej sporządzone w dwóch egzemplarzach z przeznaczeniem dla:

- 1 egz. – dla właściciela lasu,
- 1 egz. – dla Starostwa Powiatowego w Sławnie

Uproszczony plan urządzenia lasu opracowano w 4 egzemplarzach z przeznaczeniem dla:

- Właściciela lasu,
- Starostwa Powiatowego w Sławnie,
- Urzędu Gminy w Malechowie,
- Nadleśnictwa Sławno.

Opracował: Tomasz Klim

Powierzchniowa i miąższościowa tabela klas wieku wg gatunków panujących

32/13/042/0026 - ŻEGOCINO

Gatunek panujący	Grunty leśne niezalesione				Przest. na gr. zal.	Drzewostany w klasach i podklasach wieku													KO	KDO	Bud. przer.	Razem		Procent
	do odnowienia		w prod. ubocz.	pozost.		I		II		III		IV		V		VI	VII	VIII				grunty zales.	grunty zales. i niezales.	
	plazo-winy	halizny i zręby				1 - 10	11 - 20	21 - 30	31 - 40	41 - 50	51 - 60	61 - 70	71 - 80	81 - 90	91 - 100	101 - 120	121 - 140	141 i wyżej						
powierzchnia w ha / miąższość w m3																								
1	2	3	4	5	6	7	8	9	10	11	12	13	14	15	16	17	18	19	20	21	22	23	24	25
SO				4,86			1,63		0,78				1,19	4,61								8,21	13,07	39,70
				3	30				222				393	1642								2287	2290	44,07
DB							0,50		1,70													2,20	2,20	6,68
									307													307	307	5,91
BRZ							3,15		7,70		2,10								1,18			14,13	14,13	42,93
					25				1611		452								142			2230	2230	42,92
OL											3,52											3,52	3,52	10,69
											369											369	369	7,10
OGÓŁEM:				4,86			5,28		10,18		5,62		1,19	4,61					1,18			28,06	32,92	100,00
				3	55				2140		821			393	1642				142			5193	5196	100,00

# Opis taksacyjny lasów i gruntów przeznaczonych do zalesienia

32/13/042/0026 - ŻEGOCINO

Oddział i pododdział	Powierzchnia [ha]			Opis siedliska, drzewostanu i pow. nieleśnej			Elementy taksacyjne									Wskazania gospodarcze				
	Leśna		Grunty do zales.	TSL	Wiek doj. rębnej	Cechy d-stanu	Warstwa	Gatunek	Wiek	Zadrzewienie	Zwarcie	Pierśnica [cm]	Wys. [m]	Bonitacja	Grubizna [m3]		Planowanie			Wykonanie
	zales.	niezales.		Rodzaj pow.	GTD	Przyczyna uszk.									1 ha	cała pow.	Rodzaj zadania	Pow. [ha]	Do pozysk. [m3]	
				Pokrywa	D-stany ochr.	Stopień uszk.														
Powierzchnie niestanowiące wydzielienia				Masa drewno martwe																
1	2	3	4	5	6	7	8	9	10	11	12	13	14	15	16	17	18	19	20	21
1 -a	6,05			LMSW 60			DRZEW	6 BRZ	40	0,8	UM	20	19	I	120	726	TP	6,05	186	
				D-STAN DB-SO				2 ŚW	40			22	17	I	45	272	ODN-LUK	0,35		
				ZAD				2 SO	40			23	18	IA	40	242	PIEL	0,35		
				w części S- KĘPA 0,15ha: BK(4) LUKA 0,35ha				MJS DB	40											
								MJS MD	40											
								MJS OS	40											
								MJS OL	40											
								MJS BRZ	65											
								PJD DB	65											
								PJD BRZ	30											
							PODSZ	JW		0,5										
								KRU												
								ŚW												
								BEZ.C												
							<b>RAZEM:</b>								<b>205</b>	<b>1240</b>			<b>186</b>	
1 -b		2,77		BMB 40			PODSZ	WB		0,4										
				SUKCESJA BRZ-SO				BRZ												
				SZCH				SO												
				Propozycja przekł. na nieużytek.				PRZES	BRZ	40			17	15			3			
							<b>RAZEM:</b>								<b>0</b>	<b>3</b>			<b>0</b>	
1 -c	3,15			BMW 60		DRZ NAT	DRZEW	7 BRZ	12	0,8	UM			5	II			CP	3,15	
				D-STAN ŚW-BRZ				1 SO	12					4	I					
				SZAD				1 OL	12					6	III					
				w części SE- KĘPA 0,20ha: SO(40), ŚW(40), BRZ(40)					1 BK	12					3	II				
								PJD OS	12											
							PODSZ	KRU		0,3										
								BRZ												
								WB												
							PRZES	SO	40			23	17			25				
							<b>RAZEM:</b>								<b>0</b>	<b>25</b>			<b>0</b>	

# Opis taksacyjny lasów i gruntów przeznaczonych do zalesienia

32/13/042/0026 - ŻEGOCINO

Oddział i pododdział	Powierzchnia [ha]			Opis siedliska, drzewostanu i pow. nieleśnej			Elementy taksacyjne										Wskazania gospodarcze						
	Leśna		Grunty do zales.	TSL	Wiek doj. rębnej	Cechy d-stanu	Warstwa	Gatunek	Wiek	Zadrzewienie	Zwarcie	Pierśnica [cm]	Wys. [m]	Bonitacja	Grubizna [m3]		Planowanie			Wykonanie			
	zales.	niezales.													Rodzaj pow.	GTD	Przyczyna uszk.	1 ha	cała pow.		Rodzaj zadania	Pow. [ha]	Do pozysk. [m3]
Powierzchnie niestanowiące wydzielenia				Masa drewno martwe																			
1	2	3	4	5	6	7	8	9	10	11	12	13	14	15	16	17	18	19	20	21			
1 -d		2,09		BMB 40 SUKCESJA BRZ-SO ZAD Propozycja przekł. na nieużytek.			PODSZ	WB BRZ SO		0,5													
<b>RAZEM:</b>															<b>0</b>	<b>0</b>			<b>0</b>				
1 -f	2,10			LMW 60 D-STAN SO-ŚW SZAD			DRZEW	6 BRZ 2 ŚW 2 OL PJD BRZ PJD SO PJD DB MJS BRZ MJS SO	55 55 55 40 55 55 75 75	0,7	PRZ	26 28 24	22 21 21	I I III	130 45 40	273 95 84	TP	2,10	54				
<b>RAZEM:</b>															<b>215</b>	<b>452</b>			<b>54</b>				
1 -g	3,52			LMB 60 D-STAN OL SZCH BEZ WSKAZANIA GOSPODARCZEGO.			DRZEW	4 OL 3 BRZ 2 BRZ 1 OL MJS ŚW MJS ŚW MJS BRZ MJS SO	55 55 35 35 55 75 75 75	0,4	PRZ	22 20 15 16	19 19 14 16	III II II III	45 30 20 10	158 106 70 35							
<b>RAZEM:</b>															<b>105</b>	<b>369</b>			<b>0</b>				

# Opis taksacyjny lasów i gruntów przeznaczonych do zalesienia

32/13/042/0026 - ŻEGOCINO

Oddział i pododdział	Powierzchnia [ha]			Opis siedliska, drzewostanu i pow. nieleśnej			Elementy taksacyjne									Wskazania gospodarcze							
	Leśna		Grunty do zales.	TSL	Wiek doj. rębnej	Cechy d-stanu	Warstwa	Gatunek	Wiek	Zadrzewienie	Zwarcie	Pierśnica [cm]	Wys. [m]	Bonitacja	Grubizna [m3]		Planowanie			Wykonanie			
	zales.	niezales.													Rodzaj pow.	GTD	Przyczyna uszk.	1 ha	cała pow.		Rodzaj zadania	Pow. [ha]	Do pozysk. [m3]
			Powierzchnie niestanowiące wydzielenia																				
			Uwagi do wydzielenia																				
			Masa drewno martwe																				
1	2	3	4	5	6	7	8	9	10	11	12	13	14	15	16	17	18	19	20	21			
1 -h	1,18			LŚW 60 KO BK SZAD KO - IIAU - 95%		POROL	DRZEW PODR PODSZ	10 BRZ MJS DB 10 BK BRZ BEZ.C CZM	55 55 12	0,4	LUŻ	27	23	I II	120 142	142	IIAU AGROT ODN-ZŁOŻ PIEL CP	1,18 0,15 0,15 0,15 1,03	135				
							<b>RAZEM:</b>									<b>120</b>	<b>142</b>		<b>135</b>				
1 -i	1,70			LMSW 120 D-STAN SO-DB ZAD			DRZEW	5 DB 3 BRZ 1 ŚW 1 SO MJS BK MJS OS PJD DB	40 40 40 40 40 40 55	0,9	UM	17 22 24 24	16 19 17 18	II I I IA	75 60 25 20	128 102 43 34	TP	1,70	46				
							<b>RAZEM:</b>									<b>180</b>	<b>307</b>		<b>46</b>				
1 -j	1,63			LMSW 80 D-STAN DB-SO SZAD w części NW- KEPA 0,15ha: SO(80)			DRZEW PODSZ PRZES	7 SO 2 BRZ 1 DB MJS BK CZM BRZ BEZ.C SO	12 12 12 12	0,8	UM		4 6 3	I II II			CP	1,63					
							<b>RAZEM:</b>									<b>0</b>	<b>30</b>		<b>0</b>				
1 -k	1,65			LŚW 60 D-STAN BK-DB SZAD			DRZEW PODSZ	9 BRZ 1 OS PJD OL MJS DB KRU JRZ DB BEZ.C	40 40 40 40	0,9	UM	22 24	19 20	I I	200 25	330 41	TP	1,65	63				
							<b>RAZEM:</b>									<b>225</b>	<b>371</b>		<b>63</b>				



# Opis taksacyjny lasów i gruntów przeznaczonych do zalesienia

32/13/042/0026 - ŻEGOCINO

Oddział i pododdział	Powierzchnia [ha]			Opis siedliska, drzewostanu i pow. nieleśnej			Elementy taksacyjne									Wskazania gospodarcze				
	Leśna		Grunty do zales.	TSL	Wiek doj. rębnej	Cechy d-stanu	Warstwa	Gatunek	Wiek	Zadrzewienie	Zwarcie	Pierśnica [cm]	Wys. [m]	Bonitacja	Grubizna [m3]		Planowanie			Wykonanie
	zales.	niezales.		Rodzaj pow.	GTD	Przyczyna uszk.									1 ha	cała pow.	Rodzaj zadania	Pow. [ha]	Do pozysk. [m3]	
				Pokrywa	D-stany ochr.	Stopień uszk.														
Powierzchnie niestanowiące wydzielenia				Masa drewno martwe																
1	2	3	4	5	6	7	8	9	10	11	12	13	14	15	16	17	18	19	20	21
1 -l	0,78			LMSW D-STAN ZAD	80 DB-SO		DRZEW	8 SO	40	0,9	UM	23	18	IA	240	187	TP	0,78	38	
							PODSZ	2 ŚW	40			20	16	I	45	35				
								MJS BRZ	40											
								JRZ		0,3										
								CZM												
								BRZ												
							<b>RAZEM:</b>								<b>285</b>	<b>222</b>			<b>38</b>	
1 -m	0,50			LMSW D-STAN ZAD	120 SO-DB		DRZEW	5 DB	17	0,9	UM			5	II			CP	0,50	
								2 SO	12					4	I					
								1 DB	12					3	II					
								1 BK	12					3	II					
								1 ŚW	12					3	I					
								PJD BRZ	12											
								CZM		0,4										
								BRZ												
								JRZ												
							<b>RAZEM:</b>								<b>0</b>	<b>0</b>			<b>0</b>	
1 -n	1,19			LMSW D-STAN SZAD	80 DB-SO		DRZEW	10 SO	80	0,8	PRZ	38	25	I	330	393	TP	1,19	71	
								BRZ		0,5										
								BEZ.C												
								JW												
							<b>RAZEM:</b>								<b>330</b>	<b>393</b>			<b>71</b>	
1 -o		0,08		ROWY-R																
				ROWY W-LsIII - 0,08 ha																
							<b>RAZEM:</b>								<b>0</b>	<b>0</b>			<b>0</b>	
1 -p		0,12		ROWY-R																
				ROWY W-LsIII - 0,12 ha																
							<b>RAZEM:</b>								<b>0</b>	<b>0</b>			<b>0</b>	

# Opis taksacyjny lasów i gruntów przeznaczonych do zalesienia

32/13/042/0026 - ŻEGOCINO

Oddział i pododdział	Powierzchnia [ha]			Opis siedliska, drzewostanu i pow. nieleśnej			Elementy taksacyjne										Wskazania gospodarcze				
	Leśna		Grunty do zales.	TSL	Wiek doj. rębnej	Cechy d-stanu	Warstwa	Gatunek	Wiek	Zadrzewienie	Zwarcie	Pierśnica [cm]	Wys. [m]	Bonitacja	Grubizna [m3]		Planowanie			Wykonanie	
	zales.	niezales.		Rodzaj pow.	GTD	Przyczyna uszk.									1 ha	cała pow.	Rodzaj zadania	Pow. [ha]	Do pozysk. [m3]		
				Pokrywa	D-stany ochr.	Stopień uszk.															
Powierzchnie niestanowiące wydzielenia				Masa drewno martwe																	
1	2	3	4	5	6	7	8	9	10	11	12	13	14	15	16	17	18	19	20	21	
2 -a	1,64			LMSW	80		DRZEW	8 SO	85	0,9	PRZ	38	26	I	270	443	IIIA	1,64	223		
				D-STAN	BK-SO			2 JW	65			28	22	II	70	115	AGROT	0,66			
				ZAD				PJD JW	45								ODN-ZŁOŻ	0,66			
				RB IIIA - 40%				MJS BK	45								PIEL	0,66			
								MJS OS	45												
								MJS ŚW	85												
								MJS ŚW	85												
								MJS DB	85												
								MJS BK	85												
							PODSZ	BEZ.C		0,6											
								JW													
								BK													
							<b>RAZEM:</b>									<b>340</b>	<b>558</b>			<b>223</b>	
2 -b		0,11		ROWY-R																	
				ROWY W-LsIV - 0,11 ha																	
							<b>RAZEM:</b>									<b>0</b>	<b>0</b>			<b>0</b>	
2 -c	2,97			LMSW	80		DRZEW	9 SO	85	0,9	UM	37	27	I	340	1010	IIIA	2,97	434		
				D-STAN	BK-SO			1 JW	45			18	16	II	25	74	AGROT	1,19			
				ZAD				PJD BK	45								ODN-ZŁOŻ	1,19			
				RB IIIA - 40%				MJS GB	45								PIEL	1,19			
								PJD JW	65												
								MJS ŚW	65												
								MJS ŚW	85												
								MJS DB	85												
							PODSZ	JW		0,4											
								BK													
								BEZ.C													
							<b>RAZEM:</b>									<b>365</b>	<b>1084</b>			<b>434</b>	
<b>OGÓŁEM:</b>	<b>28,06</b>	<b>5,17</b>	<b>0,00</b>														<b>5196</b>			<b>1250</b>	

MAPA GOSPODARCZO-PRZEGLĄDOWA  
DRZEWOSTANÓW

OBRĘB EWIDENCYJNY  
Żegocino 0026, oddz. 1 cz.1.

GMINA  
Malechowo

POWIAT  
sławieński

WOJEWÓDZTWO  
zachodniopomorskie

Stan na 01.03.2021

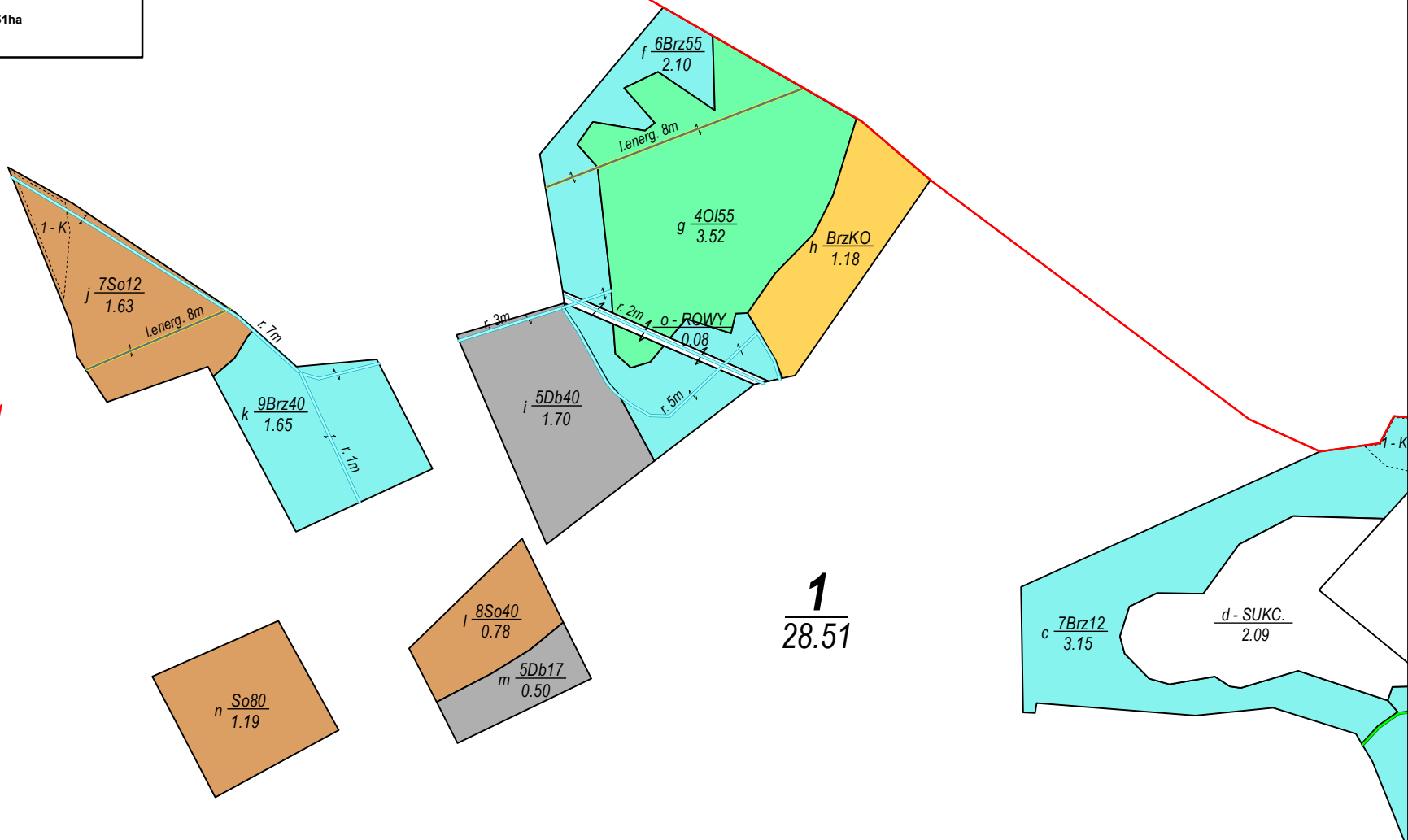
POWIERZCHNIA OGÓLNA: 28,51ha

SKALA 1:5 000



4/1

1  
28.51



MAPA GOSPODARCZO-PRZEGLĄDOWA  
DRZEWOSTANÓW

**OBRĘB EWIDENCYJNY**  
**Żęgocino 0026, oddz. 1 cz.II.**

GMINA  
Malechowo

POWIAT  
sławieński

WOJEWÓDZTWO  
zachodniopomorskie

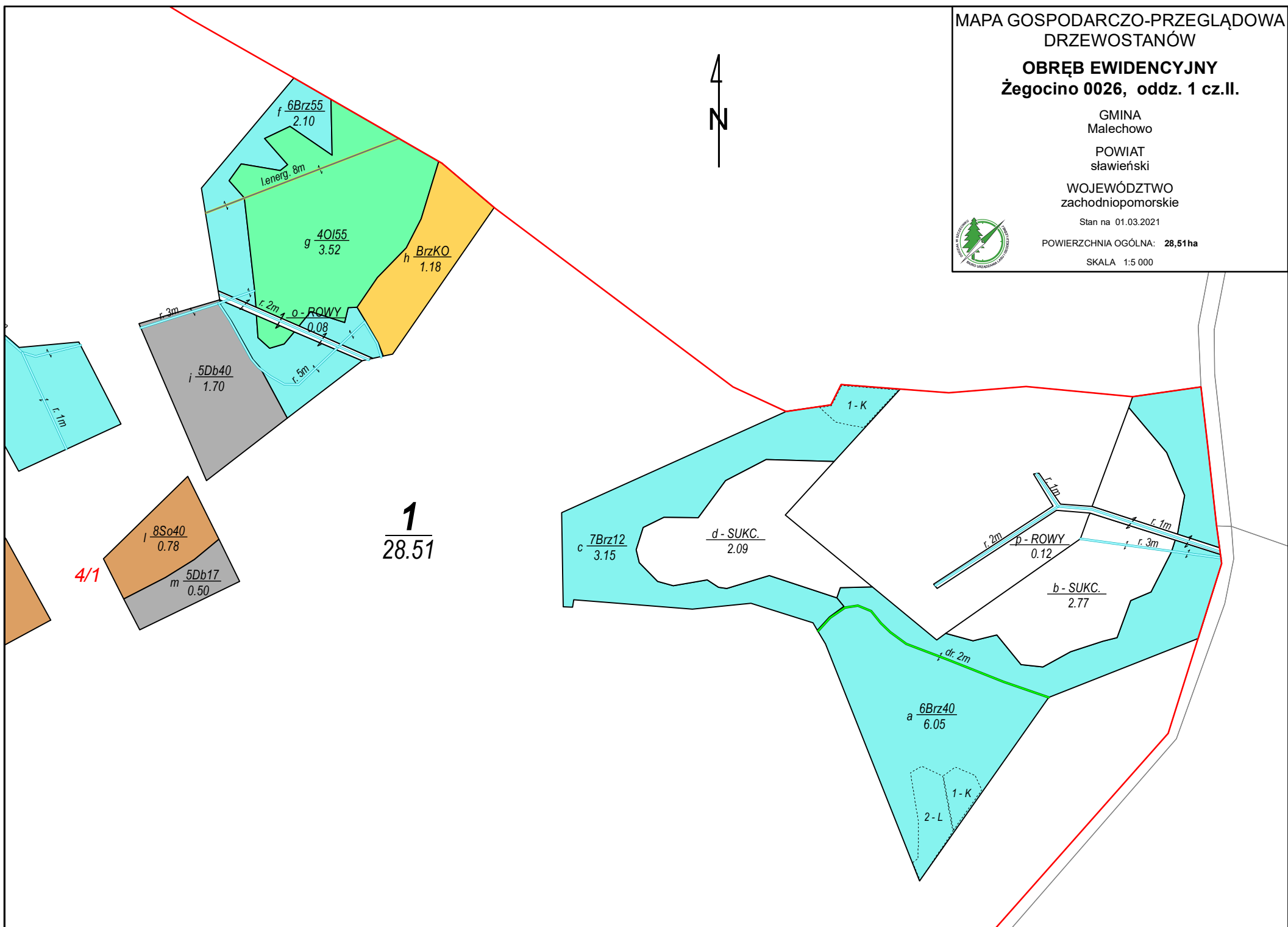
Stan na 01.03.2021

POWIERZCHNIA OGÓLNA: **28,51 ha**

SKALA 1:5 000



**1**  
**28.51**



MAPA GOSPODARCZO-PRZEGLĄDOWA  
DRZEWOSTANÓW

**OBRĘB EWIDENCYJNY**  
**Żegocino 0026, oddz. 2.**

GINA  
Malechowo

POWIAT  
sławieński

WOJEWÓDZTWO  
zachodniopomorskie

Stan na 01.03.2021

POWIERZCHNIA OGÓLNA: **4,72 ha**

SKALA 1:5 000



4/1

**2**  
4.72

9

a  $\frac{8So85}{1.64}$

b - ROWY  
0.11
































r. 4m

c  $\frac{9So85}{2.97}$

193

17

## LEGENDA MAPY

	Granica oddziału			
	Granica pododdziału			
	Granica działki ewidencyjnej			
	Granica powierzchni niestanowiącej wyłączenia (PNSW)			
	Droga			
	Ciek			
	Linia energetyczna, telekomunikacyjna, rurociąg			
	Pozostały obiekt liniowy np. ścieżka, wizura			
	Granica działki ewidencyjnej właściciela			
	Granica gruntu przeznaczonego do przeklasyfikowania			
	Granica gruntu przeznaczonego do zalesienia			
	Kasownik			
$\frac{1}{1,43}$	Opis oddziału			
$\frac{4050}{0,28}$	Opis pododdziału			
		Gr. łąsne niezalesione do odnowienia	Gr. łąsne zalesione	
				Sosna (So), Modrzew (Md), Limba (Lb)
				Świerk (Św)
				Jodła (Jd), Daglezja (Dg)
				Dąb (Db)
				Buk (Bk), Grab (Gb)
				Jesion (Js), Klon (Kl), Wąz (Wz), Jawor (Jw)
				Olsza (Ol)
				Brzoza (Brz), Akacja (Ak)
				Topoła (Tp), Osika (Os), Wierzba (Wb), Lipa (Lp)
				Pozostałe grunty łąsne



Mapę sporządzono na podstawie mapy ewidencyjnej obrębu ewidencyjnego

Układ współrzędnych „PL-1992”

Opracowanie: Biuro Urządzania Lasu i Geodezji Leśnej Oddział w Szczecinku

Wykonał: Karol Grzeca

Sprawdził: Tomasz Klim

## WYKAZ SKRÓTÓW I SYMBOLI

1. Symbole nazw drzew leśnych		2. Skróty w opisie drzewostanu				3. Skróty w czynnościach gospodarczych	
Gatunek drzewa	Symbol	Wyrażenie	Skrót-Symbol	Wyróżnienie	Skrót-Symbol	Wyrażenie	Skrót-Symbol
Grochorzew (akacja)	Ak	typ siedliskowy lasu	TSL	część	cz.	odnowić	Odn.
Brzoza	Brz	bór świeży	Bśw	gatunek	gat.	pielęgnowanie uprawy	Piel.
Buk	Bk	bór mieszany świeży	BMśw	grupami	grup.	poprawki i uzupełnienia	Popr.
Jedlica (daglezja)	Dg	bór mieszany wilgotny	BMw	kępami	kęp.	dolesienia	Dol.
Dąb	Db	bór mieszany bagienny	BMb	luźne	luź.	czyszczenia wczesne	CW
Dąb czerwony	Dbc	las mieszany świeży	LMśw	nalot	nal.	czyszczenia późne	CP
Grab	Gb	las mieszany wilgotny	LMw	odnowienia	odn.	czyszczenia późne z pozyskaniem	CPP
Jarzębina	Jrz	las mieszany bagienny	LMb	podrost	podr.	trzebież wczesna	TW
Jawor	Jw	las świeży	Lśw	pojedynczo	pjd.	melioracje agrotechniczne	Mel. agr.
Jodła	Jd	las wilgotny	Lw	południe	Pd.	wprowadzenie podszytu	Wprow. podsz.
Świerk	Św	ols	OI	przestoje	przest.	posadzenia	Podsadz.
Wiąz	Wz	drzewostan	dstan.	wschód	W	rębnia I	Rb I
Jesion	Js	miejskami	miejsc.	zachód	Z	rębnia II	Rb II
Kasztanowiec	Ksz	płazowina	płaz.	zalesienie	zal.	rębnia III	Rb III
Klon	Kl	podszyt	podsz.	zwarcie	zw.	rębnia IV	Rb IV
Lipa	Lp	północ	Pn.			trzebież późna	TP
Modrzew	Md	powierzchnia	pow.				
Olsza czarna	OI	przerywane	prz.				
Osika	Os	umiarkowane	um.				
Sosna pospolita	So	wysokość	wys.				
Sosna banksa	Sob	zadrzewienie	zd.				
Sosna wejmutka	So we						
Topola	Tp						

## Rejestr działek leśnych i gruntów przeznaczonych do zalesienia oraz ich właścicieli

32/13/042/0026 - ŻEGOCINO

Numer w rejestrze gruntów	Nazwisko imię/Nazwa, adres właściciela	Numer arkusza mapy	Numer działki	Oddział i pododdział	Opis i powierzchnia lasu						Zadania w zakresie gospodarki leśnej				Aktualizacja opisu i uwagi						
					Gat. główny	Wiek	Bonit.	Powierzchnia [ha]			Zapas [m3]	Planowane zadania	Powierz. [ha]	Do pozysk. w użytk. [m3]							
								Leśna zales.	Leśna niezales.	Grunty do zales.				p.rębny		rębny					
1	2	3	4	5	6	7	8	9	10	11	12	13	14	15	16	17					
G82	IMMOTERM SPÓŁKA Z.O.O Z SIEDZIBĄ W OSTROWCU Ostrowiec 30 76-129 Ostrowiec [udział: 1/1]		26 - 17	2 -c	SO	85	I	2,97			1084	IIIA	2,97	434	RB IIIA - 40%						
												AGROT	1,19								
				ODN-ZŁOŻ	1,19																
				PIEL	1,19																
			26 - 9	2 -a	SO	85	I	1,64			558	IIIA	1,64	223	RB IIIA - 40%						
												AGROT	0,66								
												ODN-ZŁOŻ	0,66								
				PIEL	0,66																
				2 -b					0,11									ROWY W-LsIV - 0,11 ha			
			1	26 - 4/1		1 -a	BRZ	40	I	6,05			1240	TP	6,05	186					
														ODN-LUK	0,35						
														PIEL	0,35						
							1 -b	SO				2,77			3					Propozycja przekł. na nieużytek.	
							1 -c	BRZ	12	II	3,15				25	CP	3,15				Propozycja przekł. na nieużytek.
							1 -d	SO				2,09									Propozycja przekł. na nieużytek.
							1 -f	BRZ	55	I	2,10				452	TP	2,10	54			
							1 -g	OL	55	III	3,52				369						BEZ WSKAZANIA GOSPODARCZEGO.
							1 -h	BRZ	55	I	1,18				142	IIAU	1,18	135	KO - IIAU - 95%		
						AGROT										0,15					
						ODN-ZŁOŻ										0,15					
PIEL	0,15																				
		CP				1,03															
	1 -i	DB	40	II	1,70				307	TP	1,70	46									
	1 -j	SO	12	I	1,63				30	CP	1,63										
	1 -k	BRZ	40	I	1,65				371	TP	1,65	63									
	1 -l	SO	40	IA	0,78				222	TP	0,78	38									
	1 -m	DB	17	II	0,50					CP	0,50										
	1 -n	SO	80	I	1,19				393	TP	1,19	71									
	1 -o														ROWY W-LsIII - 0,08 ha						
	1 -P														ROWY W-LsIII - 0,12 ha						
<b>RAZEM:</b>								<b>28,06</b>	<b>5,17</b>		<b>5196</b>			<b>458</b>	<b>792</b>						
<b>OGÓŁEM:</b>								<b>28,06</b>	<b>5,17</b>		<b>5196</b>			<b>458</b>	<b>792</b>						
												AGROT	2,00								
												CP	6,31								
												IIAU	1,18								
												IIIA	4,61								
												ODN-LUK	0,35								
												ODN-ZŁOŻ	2,00								
												PIEL	2,35								
												TP	13,47								



Rejestr działek leśnych - tabela właścicieli

32/13/042/0026 - ŻEGOCINO

Nazwisko i imię/nazwa właściciela	Oddz. i pododdz.	Nr w rej. gruntów	Nr działki
<i>IMMOTERM SPÓŁKA Z O.O Z SIEDZIBĄ W OSTROWCU</i>	1 -a	G82	4/1
	1 -b	G82	4/1
	1 -c	G82	4/1
	1 -d	G82	4/1
	1 -f	G82	4/1
	1 -g	G82	4/1
	1 -h	G82	4/1
	1 -i	G82	4/1
	1 -j	G82	4/1
	1 -k	G82	4/1
	1 -l	G82	4/1
	1 -m	G82	4/1
	1 -n	G82	4/1
	1 -o	G82	4/1
	1 -P	G82	4/1
	2 -a	G82	9
	2 -b	G82	9
	2 -c	G82	17

## Wyciąg z uproszczonego planu urządzenia lasu

Dla

Właściciel:

IMMOTERM SPÓŁKA Z.O.O Z SIEDZIBĄ W OSTROWCU, Ostrowiec 30 76-129 Ostrowiec

Obręb ew.:

32/13/042/0026 - ŻEGOCINO

Numer działki i udział	Oddział i pododdział	Opis i powierzchnia lasu							Zadania w zakresie gospodarki leśnej				Aktualizacja opisu i uwagi
		Gat. główny	Wiek	Bonit.	Powierzchnia [ha]			Zapas [m3]	Planowane zadania	Powierz. [ha]	Do pozysk. w użytk. [m3]		
					Leśna zales.	Leśna niezales.	Grunty do zales.				p.rębnym	rębnym	
1	2	3	4	5	6	7	8	9	10	11	12	13	14
26 - 17 [1/1]	2 -c	SO	85	I	2,97			1084	IIIA	2,97		434	RB IIIA - 40%
									AGROT	1,19			
									ODN-ZŁOŻ	1,19			
									PIEL	1,19			
26 - 4/1 [1/1]	1 -a	BRZ	40	I	6,05			1240	TP	6,05	186		
									ODN-LUK	0,35			
									PIEL	0,35			
	1 -b	SO					2,77		3				Propozycja przekł. na nieużytek.
	1 -c	BRZ	12	II	3,15			25	CP	3,15			
	1 -d	SO					2,09						Propozycja przekł. na nieużytek.
	1 -f	BRZ	55	I	2,10			452	TP	2,10	54		
	1 -g	OL	55	III	3,52			369					BEZ WSKAZANIA GOSPODARCZEGO.
	1 -h	BRZ	55	I	1,18			142	IIAU	1,18		135	KO - IIAU - 95%
									AGROT	0,15			
									ODN-ZŁOŻ	0,15			
									PIEL	0,15			
	1 -i	DB	40	II	1,70			307	TP	1,70	46		
	1 -j	SO	12	I	1,63			30	CP	1,63			
	1 -k	BRZ	40	I	1,65			371	TP	1,65	63		
1 -l	SO	40	IA	0,78			222	TP	0,78	38			
1 -m	DB	17	II	0,50				CP	0,50				
1 -n	SO	80	I	1,19			393	TP	1,19	71			
1 -o												ROWY W-LsIII - 0,08 ha	
1 -P												ROWY W-LsIII - 0,12 ha	

## Wyciąg z uproszczonego planu urządzenia lasu

Dla

Właściciel:

IMMOTERM SPÓŁKA Z.O.O Z SIEDZIBĄ W OSTROWCU, Ostrowiec 30 76-129 Ostrowiec

Obręb ew.:

32/13/042/0026 - ŻEGOCINO

Numer działki i udział	Oddział i pododdział	Opis i powierzchnia lasu							Zadania w zakresie gospodarki leśnej				Aktualizacja opisu i uwagi
		Gat. główny	Wiek	Bonit.	Powierzchnia [ha]			Zapas [m3]	Planowane zadania	Powierz. [ha]	Do pozysk. w użytk. [m3]		
					Leśna zales.	Leśna niezales.	Grunty do zales.				p.rębnym	rębnym	
1	2	3	4	5	6	7	8	9	10	11	12	13	14
26 - 9 [1/1]	2 -a	SO	85	I	1,64			558	IIIA	1,64		223	RB IIIA - 40%
									AGROT	0,66			
									ODN-ZŁOŻ	0,66			
	PIEL	0,66											
	2 -b					0,11							ROWY W-LsIV - 0,11 ha
OGÓŁEM:					28,06	5,17		5196			458	792	
					AGROT	2,00							
					CP	6,31							
					IIAU	1,18							
					IIIA	4,61							
					ODN-LUK	0,35							
					ODN-ZŁOŻ	2,00							
					PIEL	2,35							
					TP	13,47							

### Wykaz wybranych skrótów:

SO	Sosna zwyczajna
MD	Modrzew europejski
ŚW	Świerk pospolity
JD	Jodła pospolita
BK	Buk zwyczajny
DB	Dąb
OL	Olsza czarna
OS	Topola osika

BRZ	Brzoza brodawkowata
AGROT	specjalne zabiegi agrotechniczne
CP	czyszczenia późne
CP-P	pozyskanie w CP
CW	czyszczenia wczesne
DRZEW	uprząt.drzew na pow.nieleśnej
IA	rębna zupełna wielkopowierzchniowa
IB	rębna zupełna pasowa

MA-FIT	fitomelioracje
ODN-HAL	odnowienie halizn
ODN-ZRB	odnowienie zrębów
PIEL	pielęgnowanie gleby
PLAZ	uprzątanie płazowin
POPR	poprawki i uzupełnienia
TW	trzebież wczesna
TP	trzebież późna