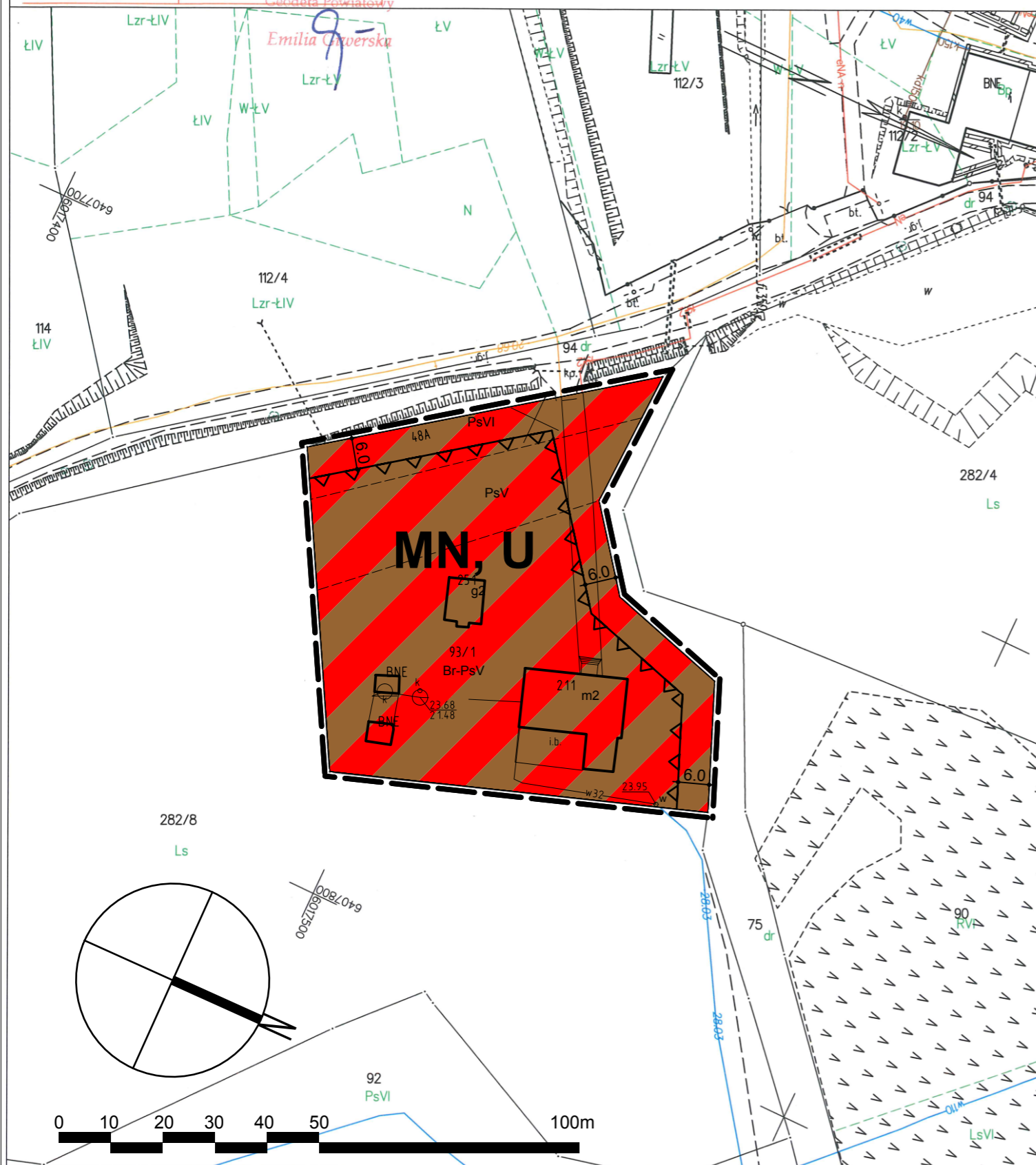


Poświadczam zgodność niniejszej kopii z treścią materiału państwowego zasobu geodezyjnego i kartograficznego.	
Organ prowadzący państwowy zasób geodezyjny i kartograficzny	STAROSTA SŁAWIEŃSKI
Nazwa materiału zasobu	Mapa zasadnicza
Identyfikator ewidencyjny materiału zasobu	P.3213.2013.599
Data wykonania kopii	2020.03.10
Imię, nazwisko i podpis osoby reprezentującej organ	Z up. STAROSTY Geodeta Powiatowy

MAPA ZASADNICZA

Sekcje mapy: 6.219.09.13.3; 6.219.09.13.1
 6.221.10.22.3.4; 6.220.10.02.2.3; 6.221.10.22.4.3
 obr. Święcianowo 0024: dz. 93/1

SKALA 1:1000


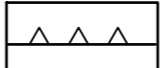



MIEJSCOWY PLAN ZAGOSPODAROWANIA PRZESTRZENNEGO GMINY MALECHOWO W OBRĘBIE ŚWIĘCIANOWO

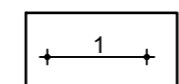
ZAŁĄCZNIK NR 1
 DO UCHWAŁY NR 2020
 RADY GMINY MALECHOWO Z DNIA 2020 r.

OZNACZENIA:

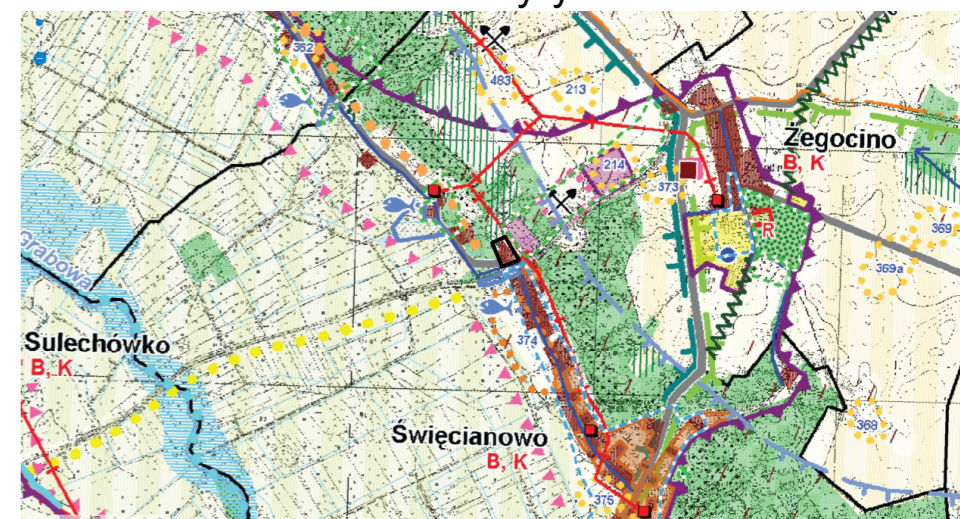
- USTALENIA PLANU:

-  GRANICA OBSZARU OBJĘTEGO PLANEM
-  NIEPRZEKRACZALNA LINIA ZABUDOWY
-  MN, U TEREN ZABUDOWY MIESZKANIOWEJ JEDNORODZINNEJ I USŁUGOWEJ

- OZNACZENIA INFORMACYJNE:



STUDIUM UWARUNKOWAŃ I KIERUNKÓW ZAGOSPODAROWANIA PRZESTRZENNEGO GMINY MALECHOWO /wyrys/



 OBSZAR OBJĘTY PLANEM